







**OZNACZENIA:**

-  proj. kanały ściekowe
-  proj. kanały ściekowe według odrębnego opracowania
-  proj. przewody tłoczne
-  proj. pompownie ścieków
-  granice układu II
-  granica opracowania (obszar objęty MPZP)

Wiązanie do istn. przewodu  
tłoczego DN/OD 160

<b>Objekt:</b> Infrastruktura techniczna – układ II		<b>Skala:</b> 1:10000	
<b>Adres:</b> dz 86/92, obr. Wytowno		<b>Data:</b> 02.2012 r.	
<b>Investor:</b> "Pomerania Nieruchomości Uszka" Sp. z o.o. 76-200 Słupsk, ul. Sportowa 5c		<b>Nr rysunku:</b> 1	
<b>Przedmiot rysunku:</b> Plan poglądowy kanalizacji ściekowej			
<b>Projektował:</b> dr inż. Tadeusz Gruszecki A/PNB/8300/76/81	<b>Sprawdził:</b> inż. Milica Gruszecka UAN/N/7210/78/90		
<b>Opracował:</b> mgr inż. Jakub Kanafek			

