

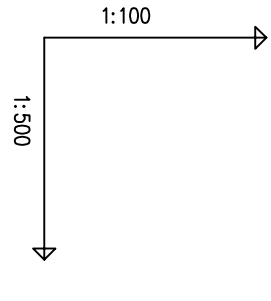


Teren nieulworzony



Uwaga:
 Kolorze z istniejącym uzbrojeniem podziemnym
 naniiesiono na podstawie map sytuacyjno-wysokosciowych
 w skali 1:500
 Nie wyklucza się istnienia na terenie projektowanego
 przewodu innych urządzeń podziemnych, które nie zostały
 odnotowane w czasie inwentaryzacji geodezyjnej!
 Dokładne rzędne wyczeń oraz istniejącego uzbrojenia
 ustalić po odkopaniu i ewentualnie przeprowadzić korektę
 pod nadzorem projektanta

Objekt: Infrastruktura techniczna – sieć wodociągowa	Stacja: 1:500/100
Adres: 539, 540, 541, 351, 47, 355, obsep Wyworno	Data: 06.2014 r.
Investor: Terminacja Nieuchronności, 76-200 Słupsk, ul. Sportowa 5c	Projektant: dr inż. Tomasz Górecki
Przebieg: Profil podłużny przewodu tłocznego z przyłączami	Spawacz: A/PMB/8302222222
Projektant: inż. Miłcha Górecka	M rysunek: 2
UAW/N/7210/78/96	