






**OZNACZENIA:**

-  proj. kanały deszczowe
-  proj. wylot
-  granice uktadu III
-  granica opracowania (obszar objęty MPZP)

<b>Obiekt:</b> Infrastruktura techniczna – uktad III <b>Adres:</b> dz. nr 86/93, obr. Wytowno <b>Investor:</b> "Pomerania Nieruchomości Uskta" Sp. z o.o. 76-200 Słupsk, ul. Sportowa 5c <b>Przedmiot rysunku:</b> Plan poglądowy kanalizacji deszczowej		<b>Skala:</b> 1:10000
<b>Projektował:</b> dr inż. Tadeusz Gruszecki A/PNB/8500/76/78/90	<b>Sprawdził:</b> inż. Miłta Gruszecka UAN/N/7210/78/90	<b>Data:</b> 02.2012 r.
<b>Opracował:</b> mgr inż. Jakub Kanalek		<b>Nr rysunku:</b> 1