





OZNACZENIA:

-  proj. kandyt deszczowe
-  proj. wylot
-  granice układu II
-  granica opracowania (obszar objęty MPZP)

Obiekt: Infrastruktura techniczna – układ II		
Adres: dz. nr 86/92, obr. Wytowno		
Inwestor: "Pomerania Nieruchomości Usługa" Sp. z o.o. 76-200 Słupsk, ul. Sportowa 5c		
Przedmiot rysunku: Plan podgłdowy kanalizacji deszczowej		Skala: 1:10000
Projektował: dr inż. Tomasz Gruszecki A/PNB/8300/76/8/90	Sprawdził: inż. Miłta Gruszecka UAN/N/7210/78/90	Data: 02.2012 r.
Opracował: mgr inż. Jędrzej Kaniak		Nr rysunku: 1