


# Skala 1:100:1000

**LEGENDA :**

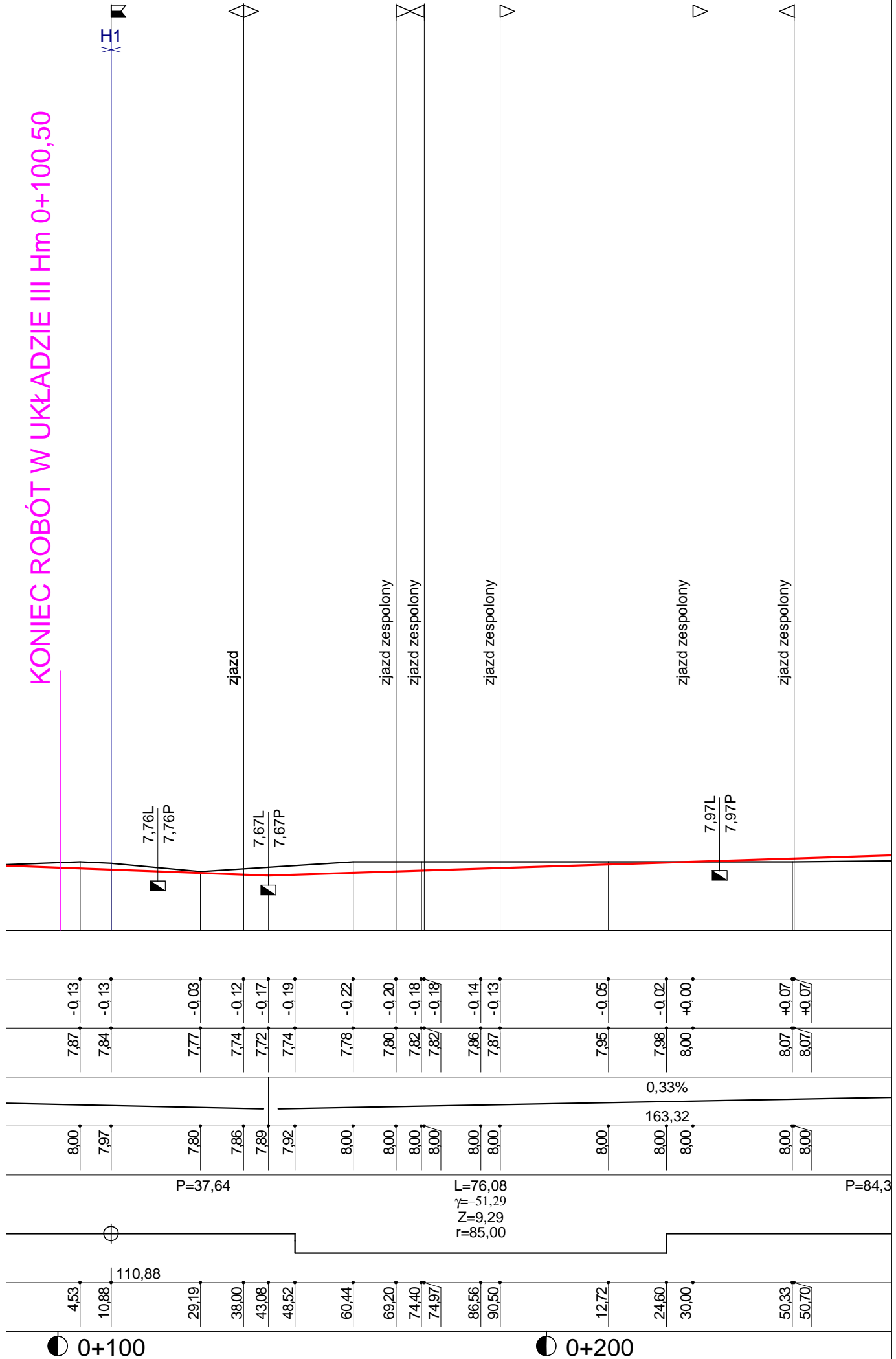
- Teren
- Niweleta
- Skrzyżowania z drogami o utwardzonej nawierzchni:
  - ▣ po prawej stronie
  - ▣ po lewej stronie
- Zjazdy:
  - ▷ po prawej stronie
  - ◁ po lewej stronie
- ▣ Wpusty
- ⤴ Szczyt łuku pionowego

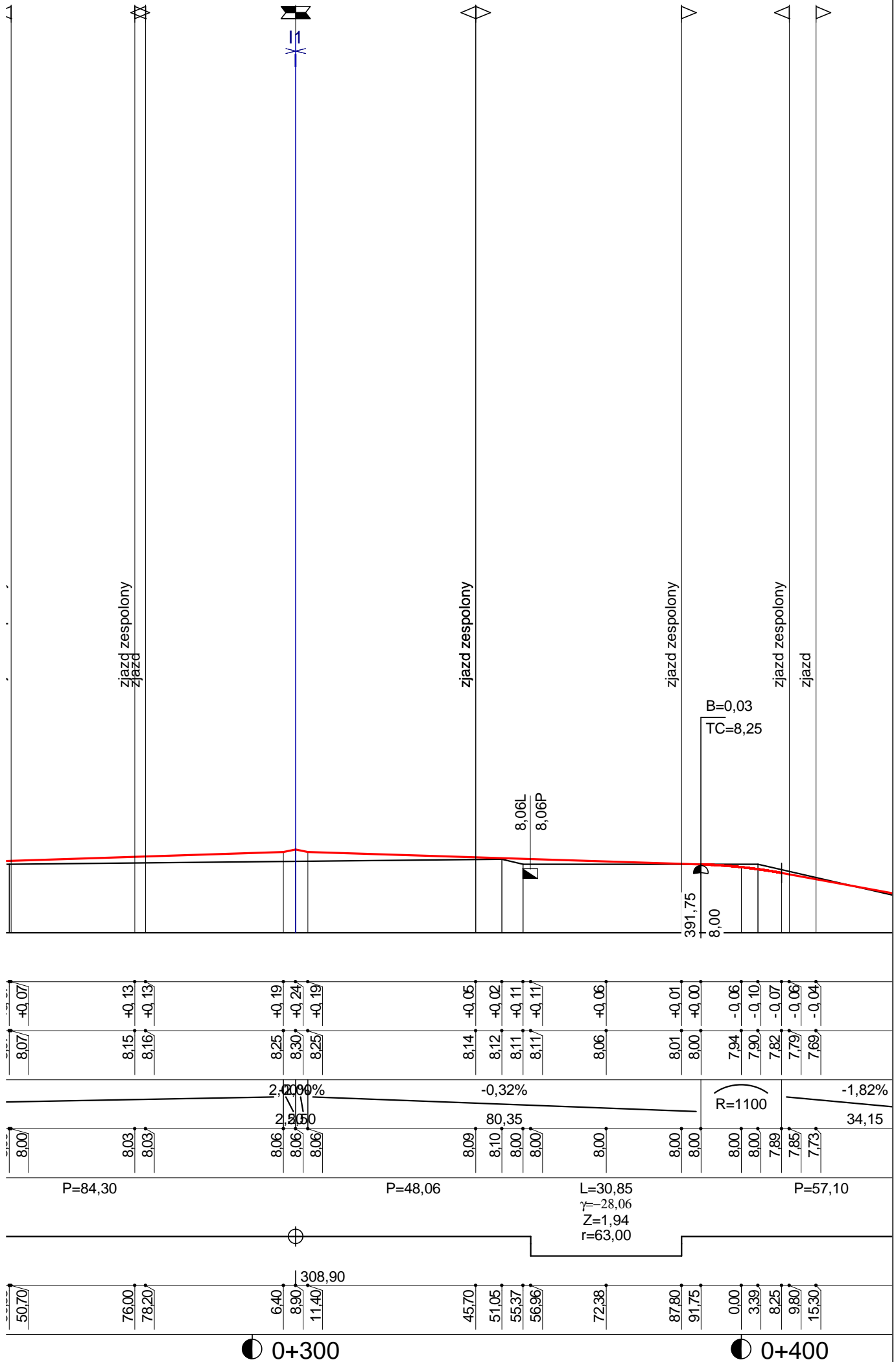



P.p. = 6,6 m n.p.m.

RODZAJ NAWIERZCHNI											
RÓŻNICE RZĘDNYCH (Zn-Zt)	+0,06	+0,06	+0,21	+0,25	+0,27	+0,07	+0,01	-0,13	-0,13		
RZĘDNE NIWELETY NAWIERZCHNI	8,30	8,25	8,21	8,12	8,07	7,97	7,94	7,87	7,84		
POCHYLENIA PODŁUŻNE I ŁUKI PIONOWE	-2,00%		-0,38%								
RZĘDNE TERENU (ISTNIEJĄCEJ NAWIERZCHNI)	8,25	8,20	8,00	7,87	7,80	7,90	7,93	8,00	7,97		
PROSTE I ŁUKI POZIOME	P=110,88										
ODLEGŁOŚCI	0,00	2,50	12,09	37,30	51,50	77,90	84,80	4,53	10,88		
PIKIETAŻ	0+000					0+					

KONIEC ROBÓT W UKŁADZIE III Hm 0+100,50







## Budowa dró wewnętrznych, Wytowno, Ustka [UKŁAD III] PROFIL H-J

Wykonawca:	PROJEKTOWANIE I NADZÓR AUTORSKI inż. MILITA GRUSZECKA, 75-256 Koszalin, ul. Stoczniowców 10				
Inwestor:	Pomierania Nieruchomości Ustka Sp. z o.o.		Umowa:		
Obiekt:	Budowa dró wewnętrznych, Wytowno, Ustka [UKŁAD III]				
Nazwa rysunku:	PROFIL H-J		Załączników:		
Projektował:	mgr inż. Janusz Raczyński	Uprawnienia:	ZAP/0049/PWOD/05	Rysunek nr 3.4	
Opracował:		Uprawnienia:		Skala: 1:100:1000	
Sprawił:	Aleksander Ofierzyński	Uprawnienia:	GT-V-63/15/76	Data 02.2012	

Skala: 1:100:1000