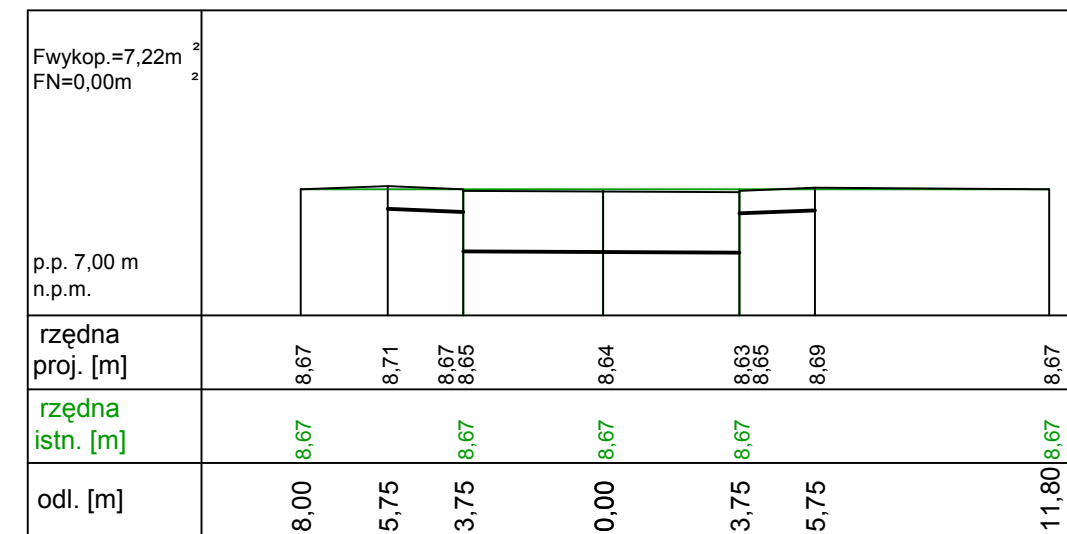
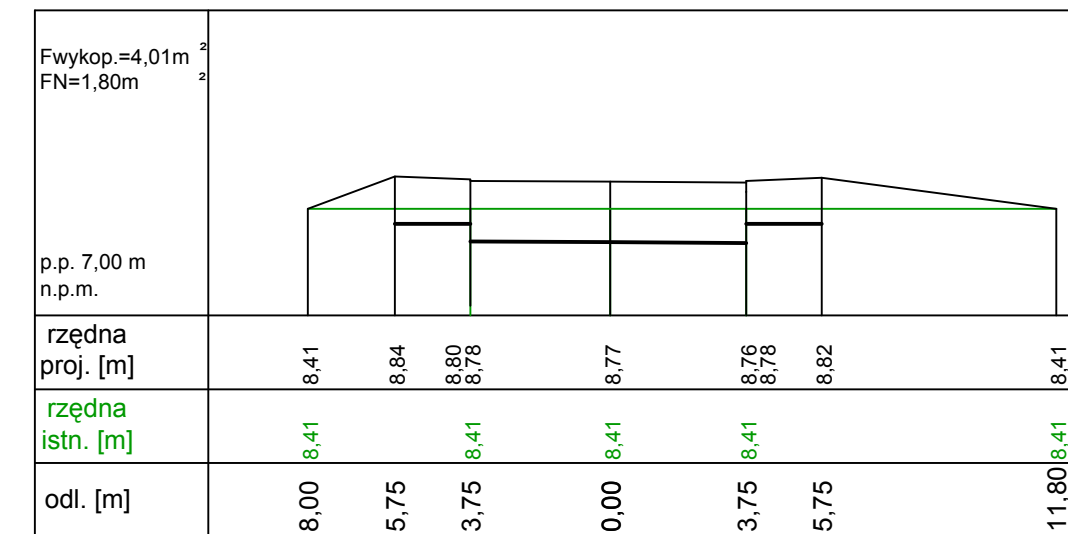


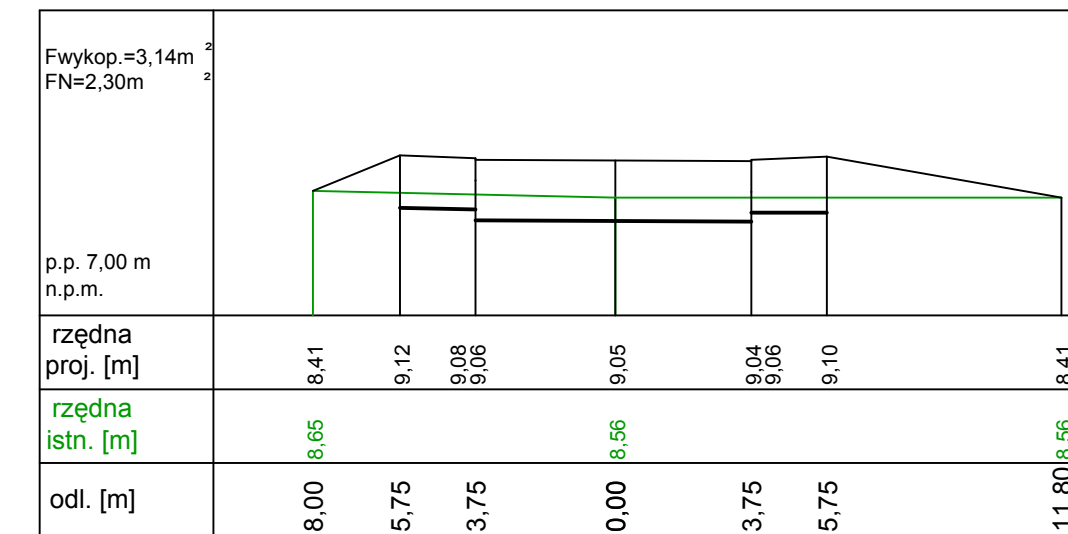
ODCINEK B-B1 Hm 0+005,00



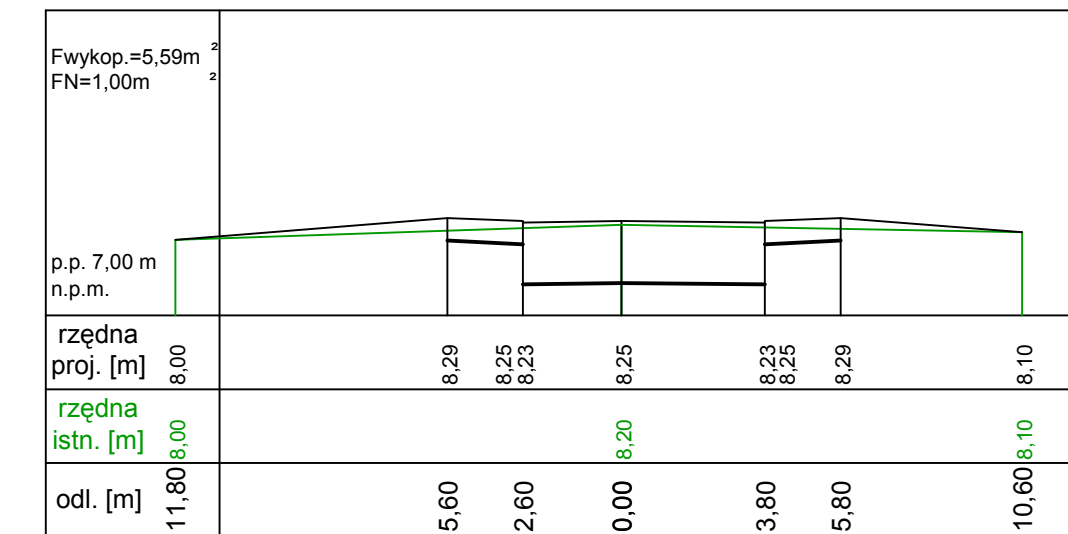
ODCINEK C-C1 Hm 0+005,00



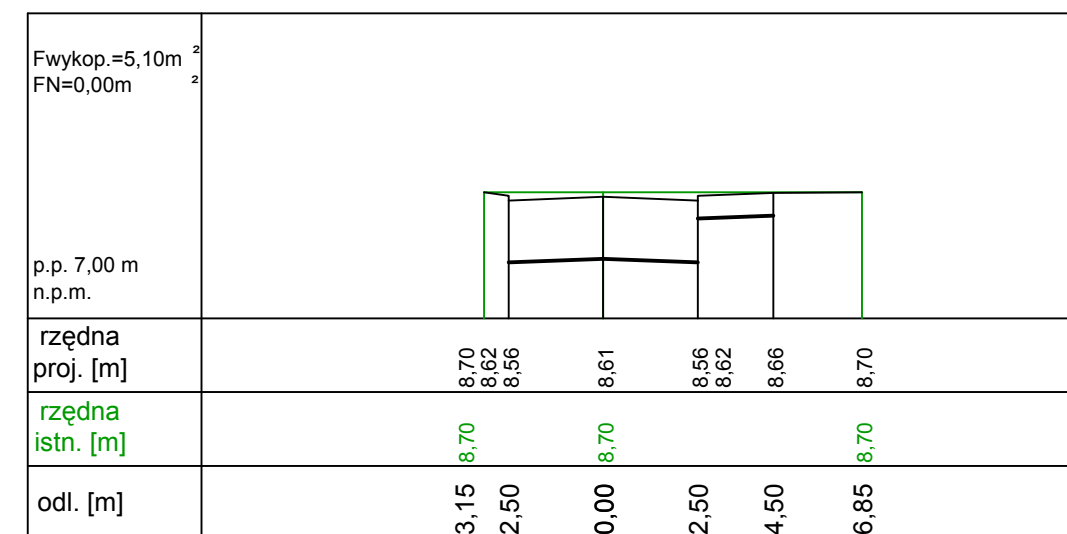
ODCINEK D-D1 Hm 0+005,00



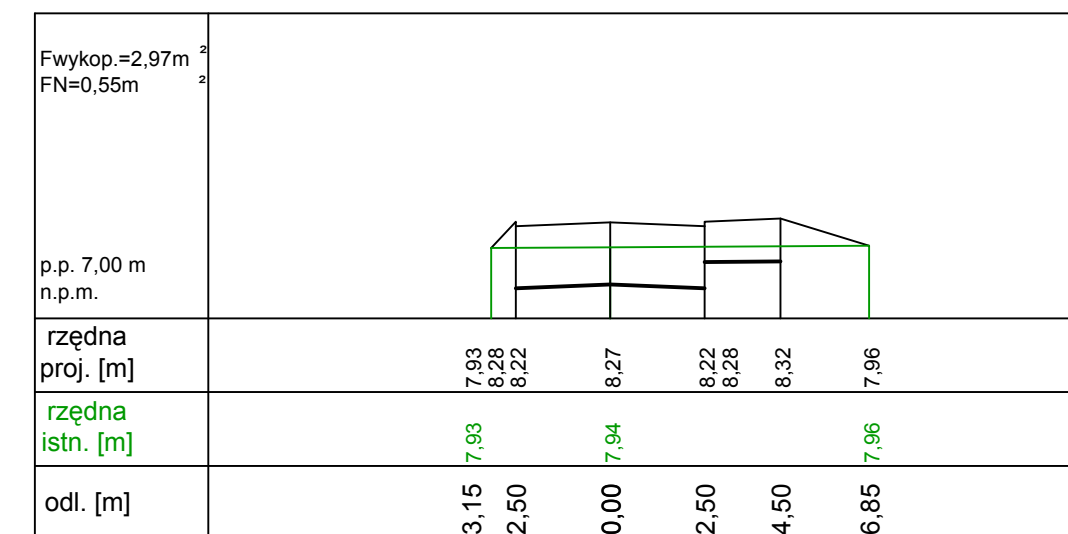
ODCINEK H-J Hm 0+002,50 (UKŁAD III)



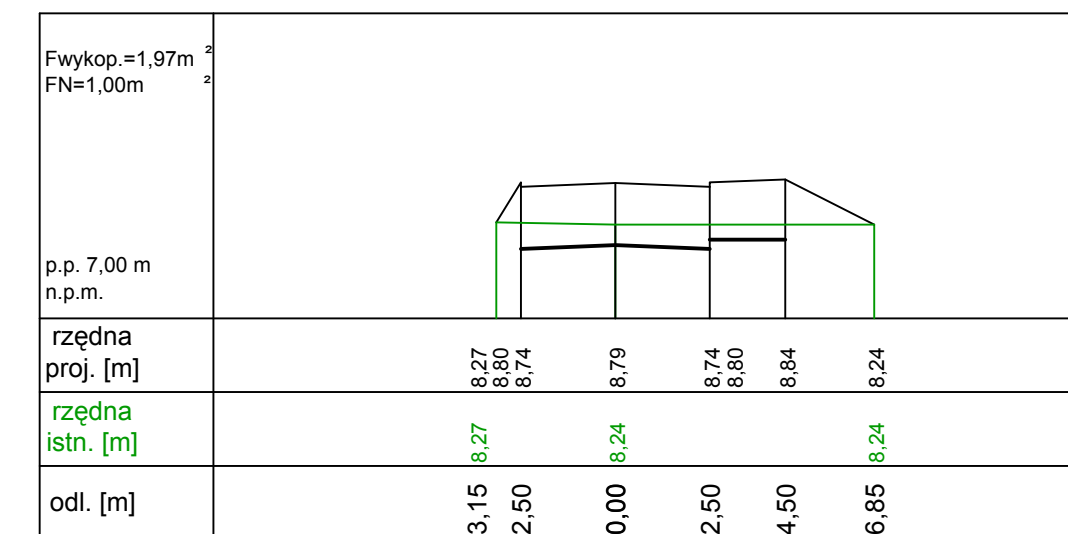
ODCINEK B-B1 Hm 0+014,80



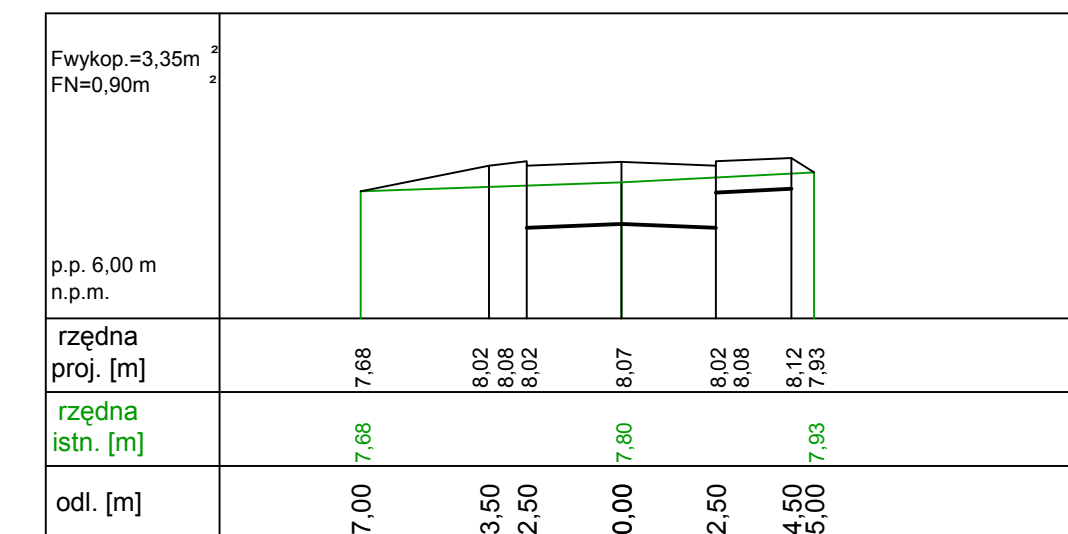
ODCINEK C-C1 Hm 0+023,60



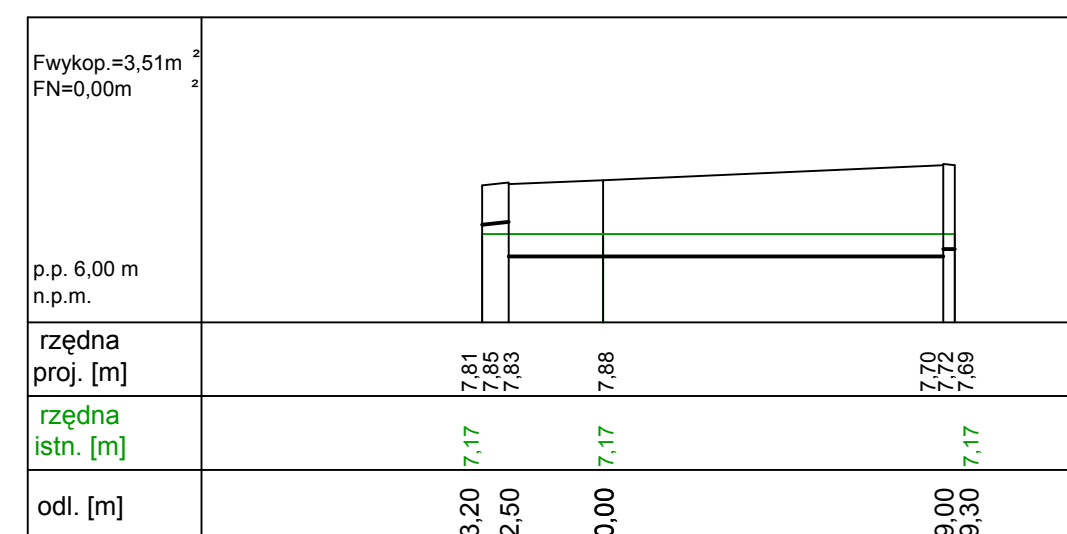
ODCINEK C-C1 Hm 0+023,60



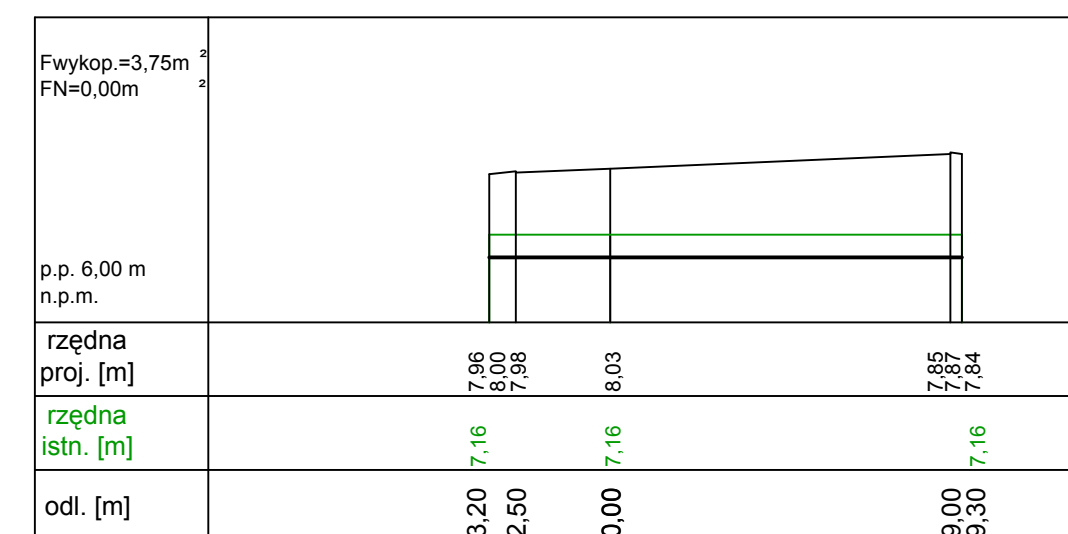
ODCINEK H-J Hm 0+051,50 (UKŁAD III)



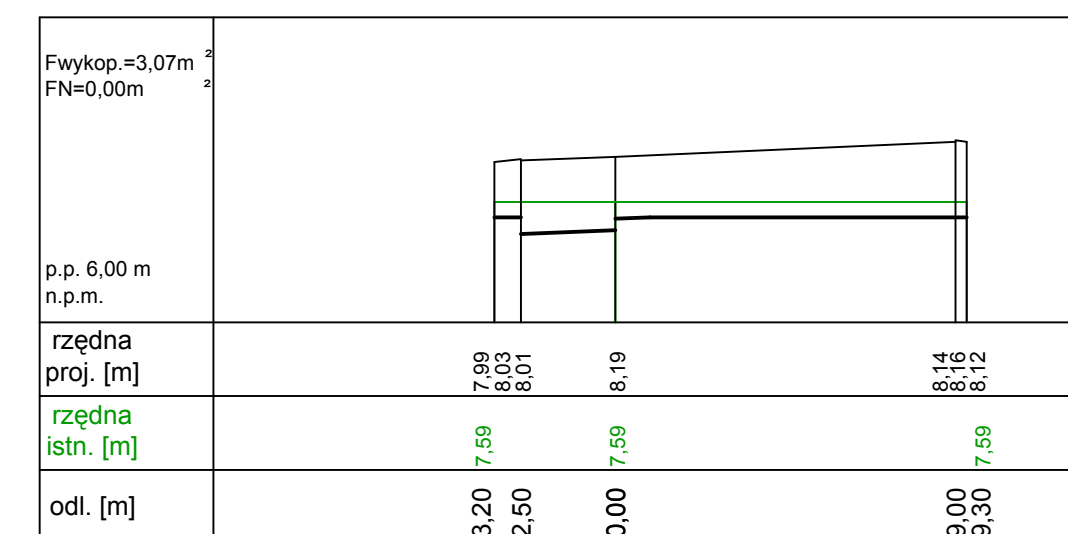
ODCINEK B-B1 Hm 0+064,63



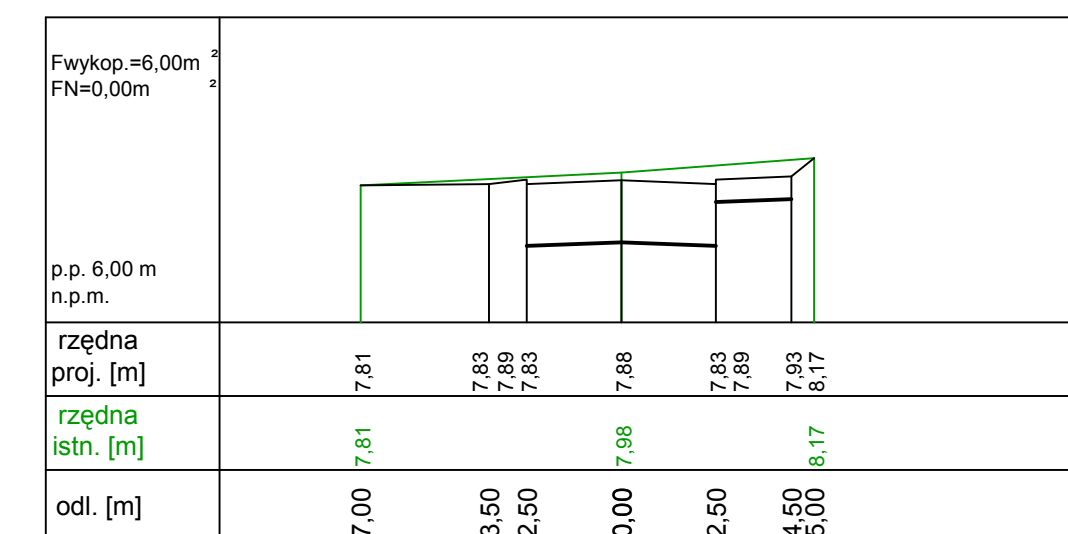
ODCINEK C-C1 Hm 0+064,79



ODCINEK D-D1 Hm 0+064,95



ODCINEK H-J Hm 0+100,50 (UKŁAD III)



LEGENDA:	
	PROJ.UTWARDZENIA
	ISTN.TEREN
	Fwykop.=5,20m ² POWIERZCHNIA WYKOPU
	Fnasyp.=1,00m ² POWIERZCHNIA NASYPU.(material z wykopu)

Obiekt: Infrastruktura techniczna		Skala: 1:100/10
Adres: 80,87,52,84, 83/65, 83/41, 83/42, 83/32, 83/31, 83/64, 83/45, 83/46, 83/30, 83/29, 83/63, 83/49, 83/50, 83/28, 83/27, 86/90, 86/89, 86/100, 86/2, 86/3, 86/5, 86/9do 86/15, 86/24 do 86/36, 86/37 do 86/43, 86/52, 86/54 do 86/88, 86/92 do 86/95, 86/98, obręb Wytowno, Gmina Ustka		
Inwestor: Pomerania Nieruchomości Ustka 76-200 Słupsk ul. Sportowa 5c		Data: 02.2012 r.
Przedmiot rysunku: PRZEKROJE POPRZECZNE – UKŁAD III		
Projektował: mgr inż. Janusz Raczyński ZAP/0049/PWOD/05	Sprawdził: Aleksander Oferzyński GT-V-63/15/76	Nr rysunku: 4