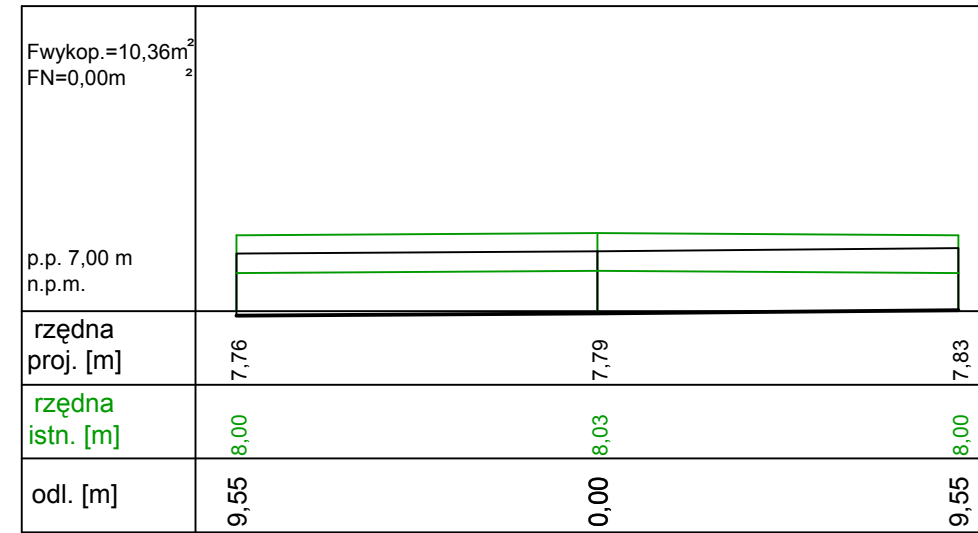
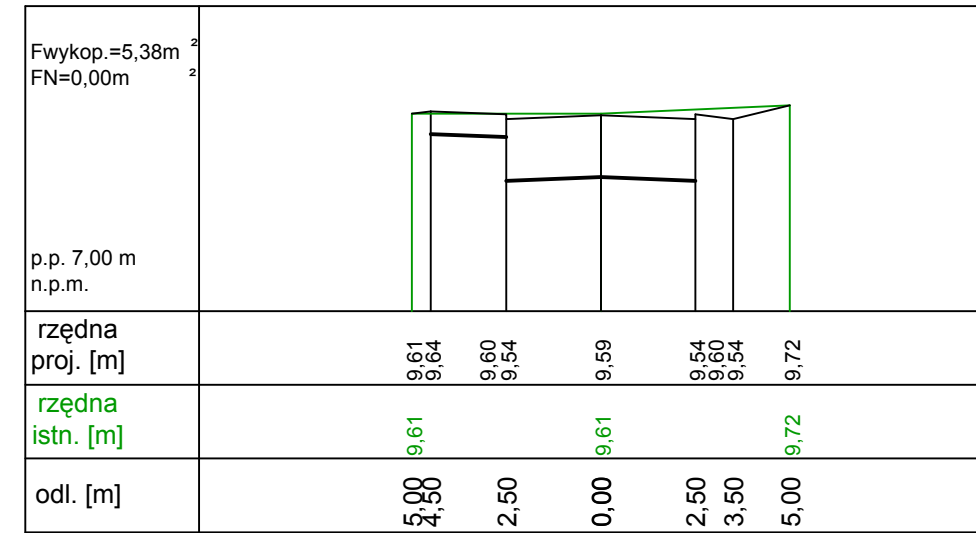


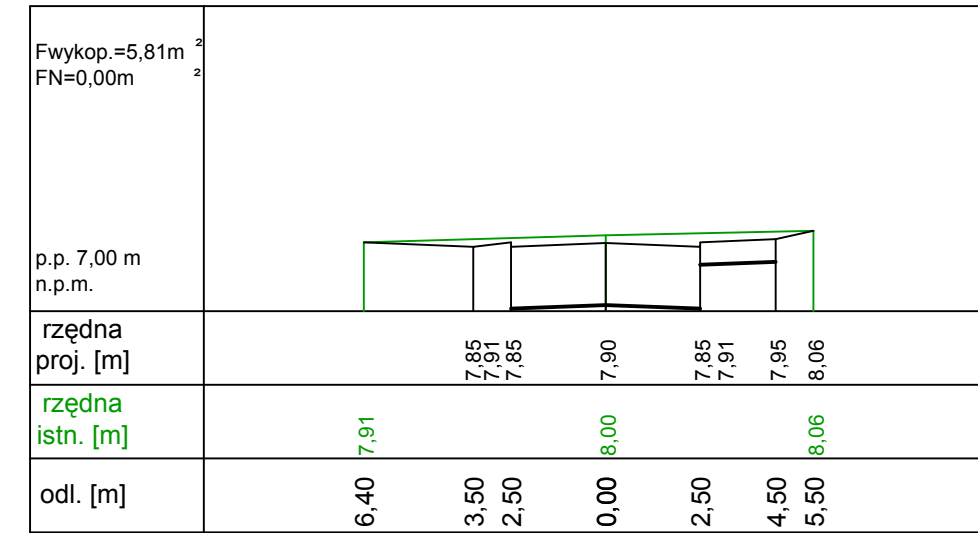
ODCINEK H1-F Hm 0+002,50



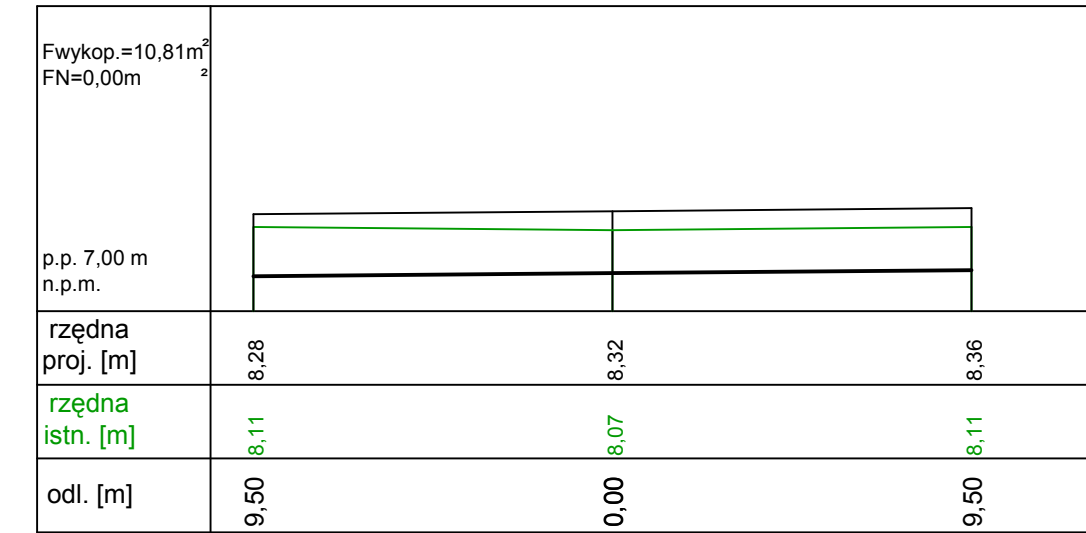
ODCINEK H1-F Hm 0+169,70



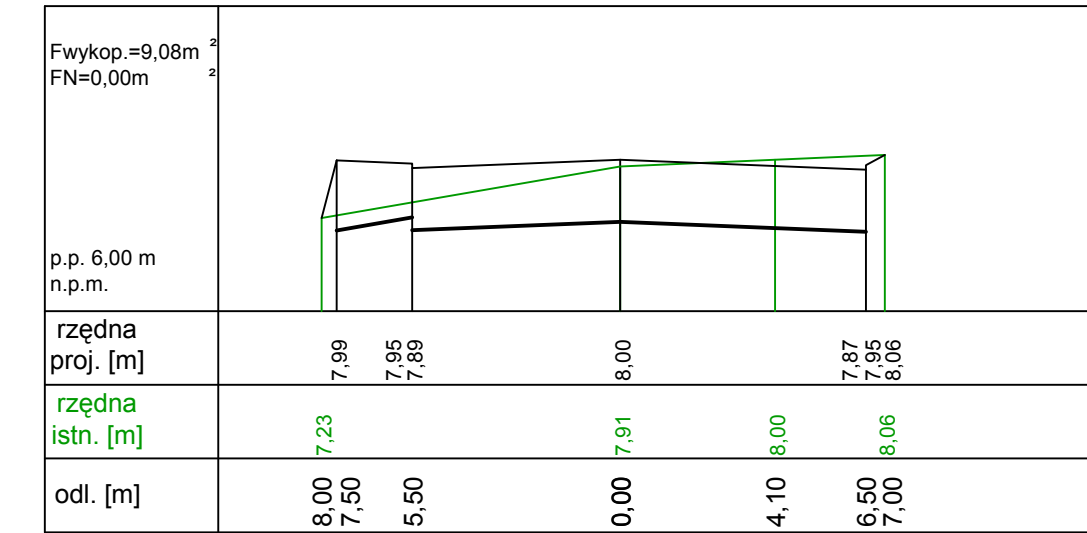
ODCINEK H-J Hm 0+403,50



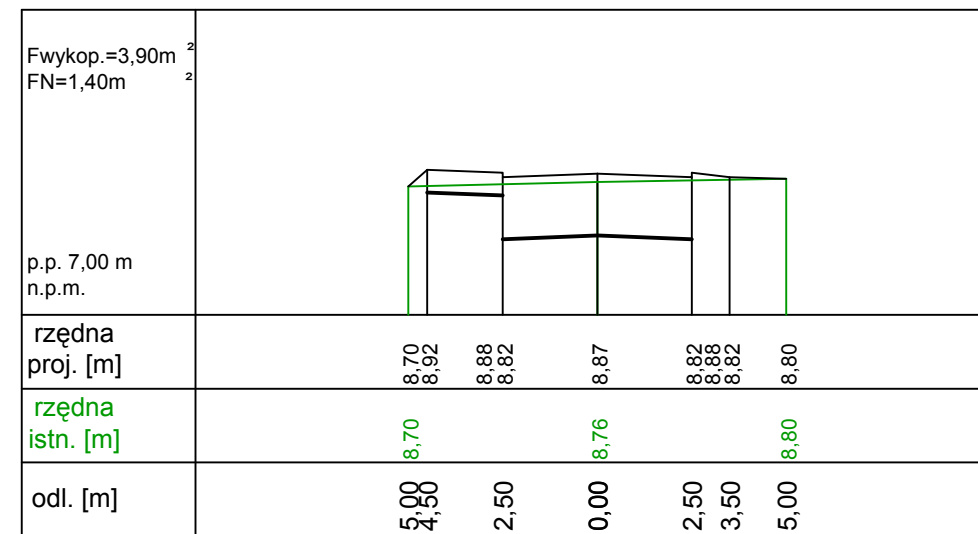
ODCINEK E-M Hm 0+089,70 UKŁAD I (odcinek 1)



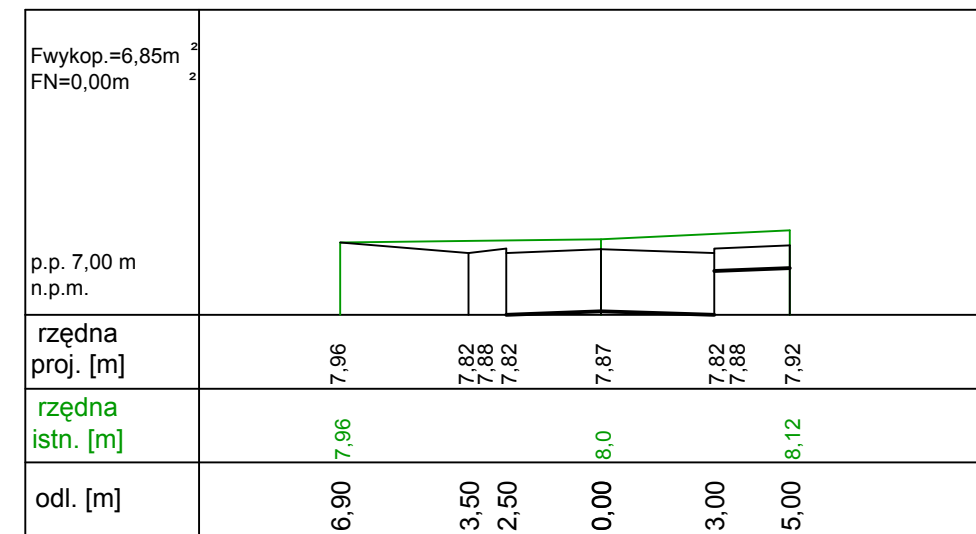
ODCINEK E-M Hm 0+449,30 UKŁAD I (odcinek 2)



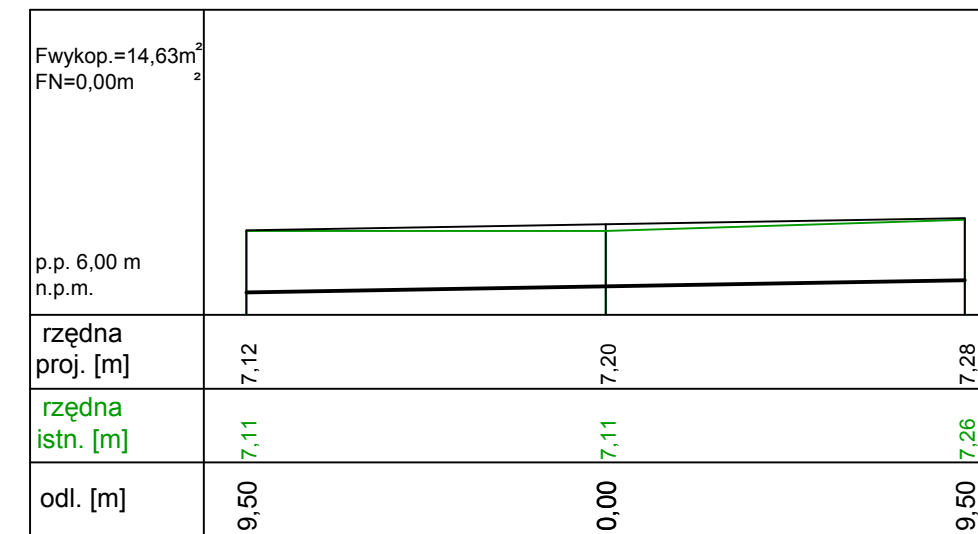
ODCINEK H1-F Hm 0+052,70



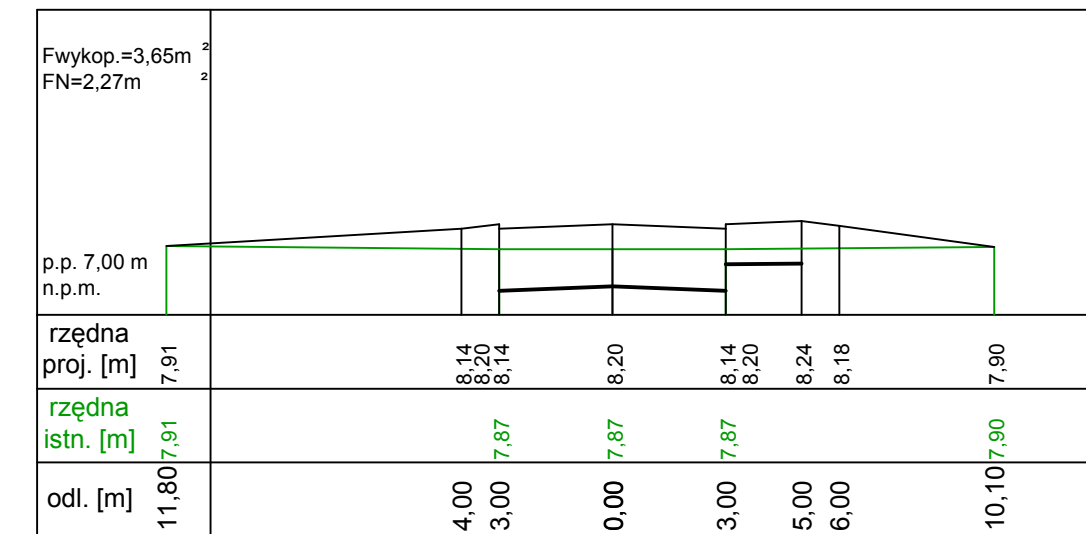
ODCINEK H-J Hm 0+104,10



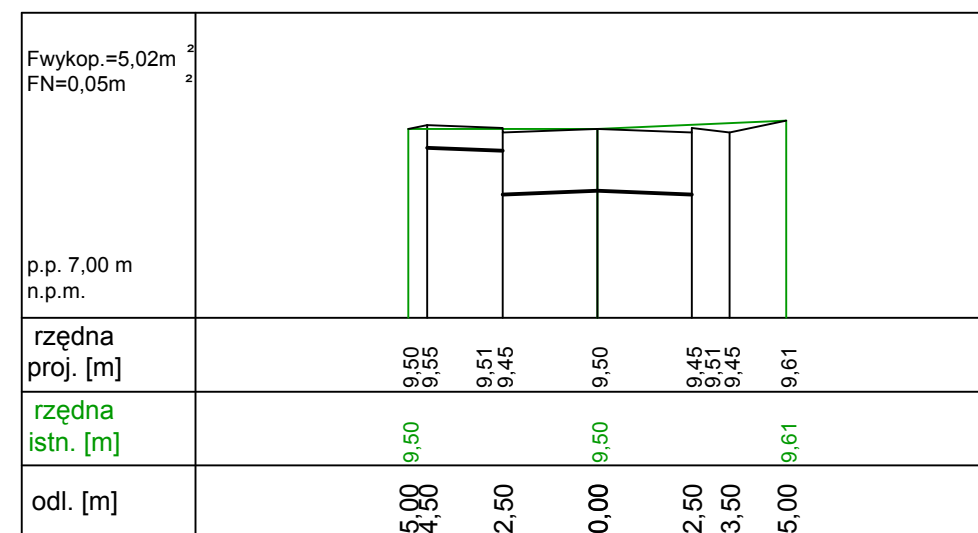
ODCINEK H-J Hm 0+442,40



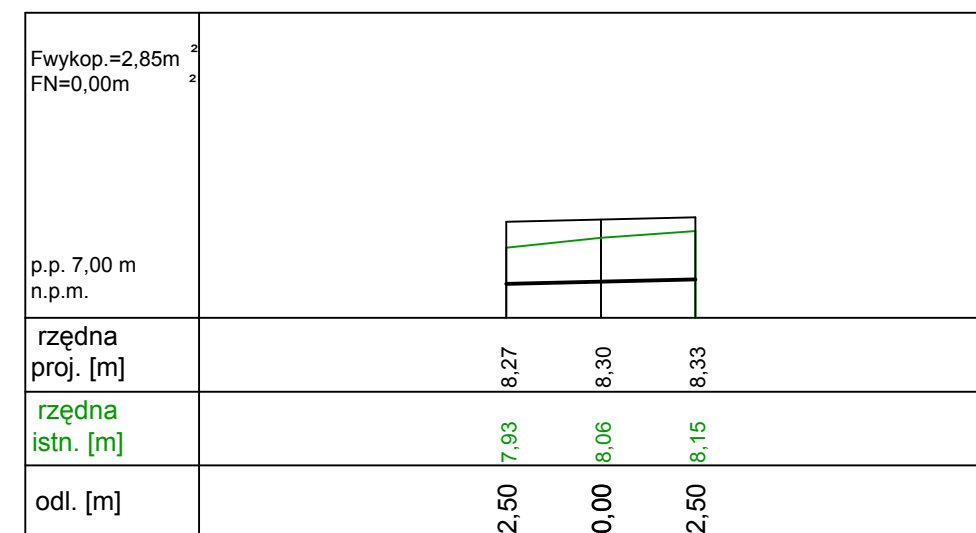
ODCINEK E-M Hm 0+101,50 UKŁAD I (odcinek 1)



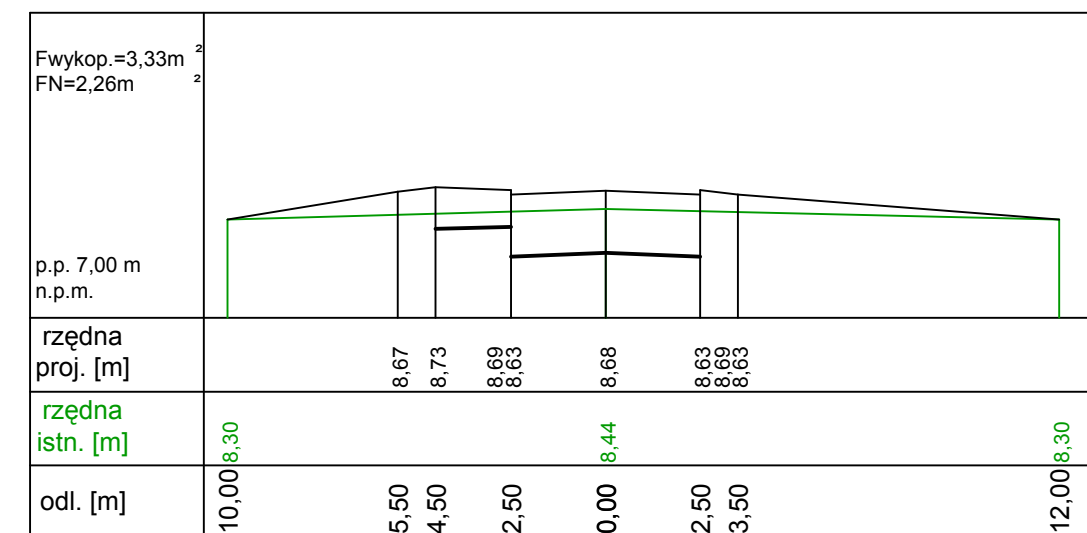
ODCINEK H1-F Hm 0+148,40



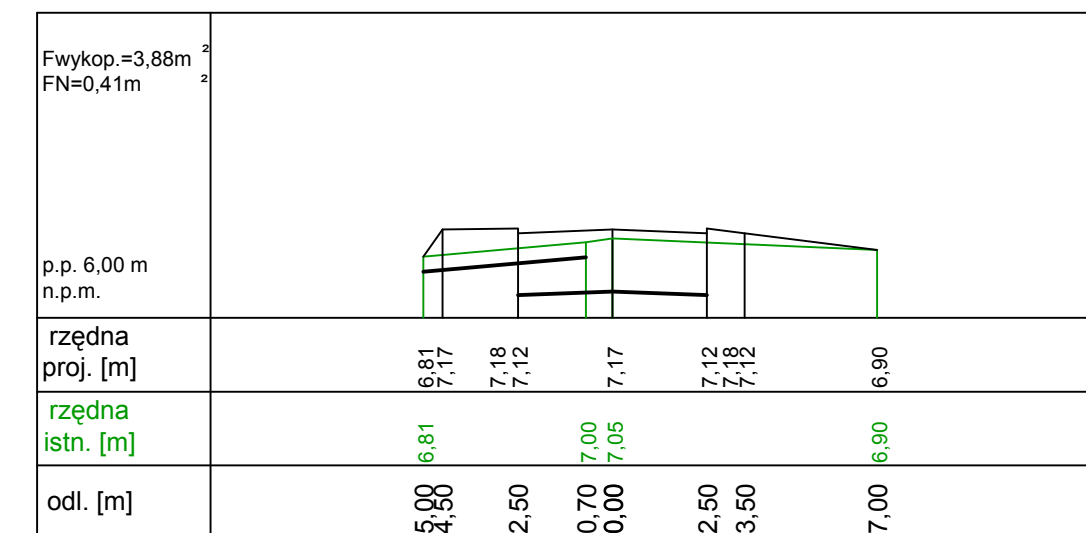
ODCINEK H-J Hm 0+308,80



ODCINEK E-M Hm 0+008,70 UKŁAD I (odcinek 1)



ODCINEK E-M Hm 0+382,70 UKŁAD I (odcinek 2)



**LEGENDA:**

- PROJ.UTWARDZENIA
- ISTN.TEREN
- Fwykop.=5,20m<sup>2</sup> POWIERZCHNIA WYKOPIU
- Fnasyp.=1,00m<sup>2</sup> POWIERZCHNIA NASYPU.(materiał z wykopu)

**Obiekt:** Infrastruktura techniczna  
**Adres:** 80,87,52,84, 83/65, 83/41, 83/42, 83/32, 83/31, 83/64, 83/45, 83/46, 83/30, 83/29, 83/63, 83/49, 83/50, 83/28, 83/27, 86/90, 86/89, 86/100, 86/2, 86/3, 86/5, 86/9 do 86/15, 86/24 do 86/36, 86/37 do 86/43, 86/52, 86/54 do 86/88, 86/92 do 86/95, 86/98, , obręb Wytowno, Gmina Ustka

**Inwestor:** Pomerania Nieruchomości Ustka 76-200 Słupsk ul. Sportowa 5c

**Przedmiot rysunku:** PRZEKROJE POPRZECZNE – UKŁAD I  
**Skala:** 1:100/10

**Projektował:** mgr inż. Janusz Raczyński ZAP/0049/PWOD/05  
**Sprawdził:** Aleksander Ofierzyński GT-V-63/15/76  
**Data:** 02.2012 r.  
**Nr rysunku:**