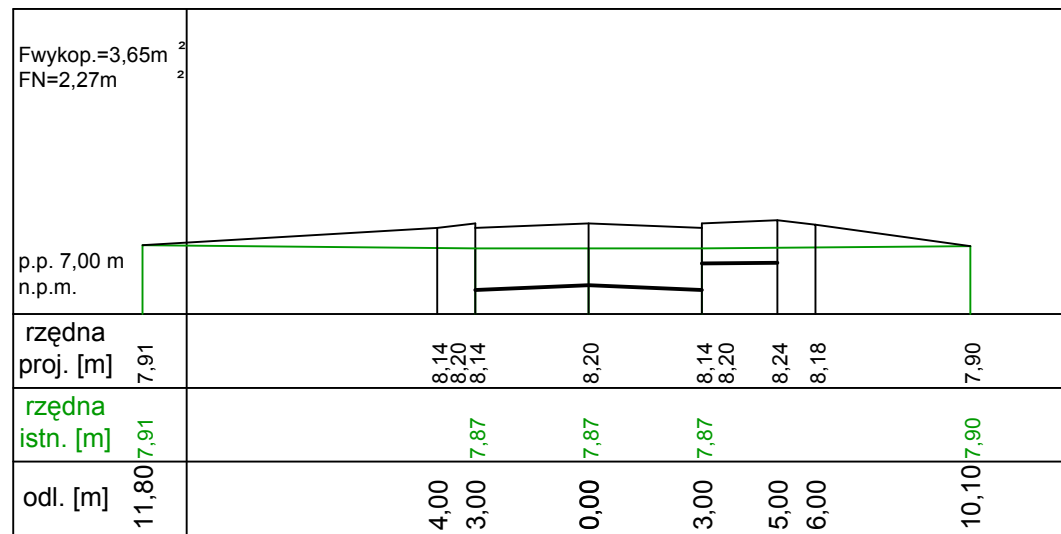
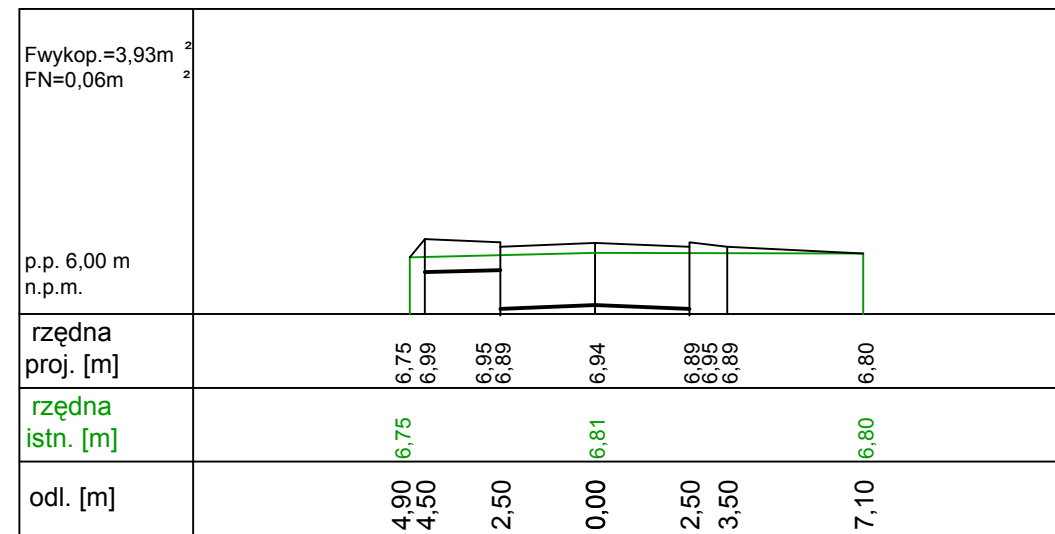


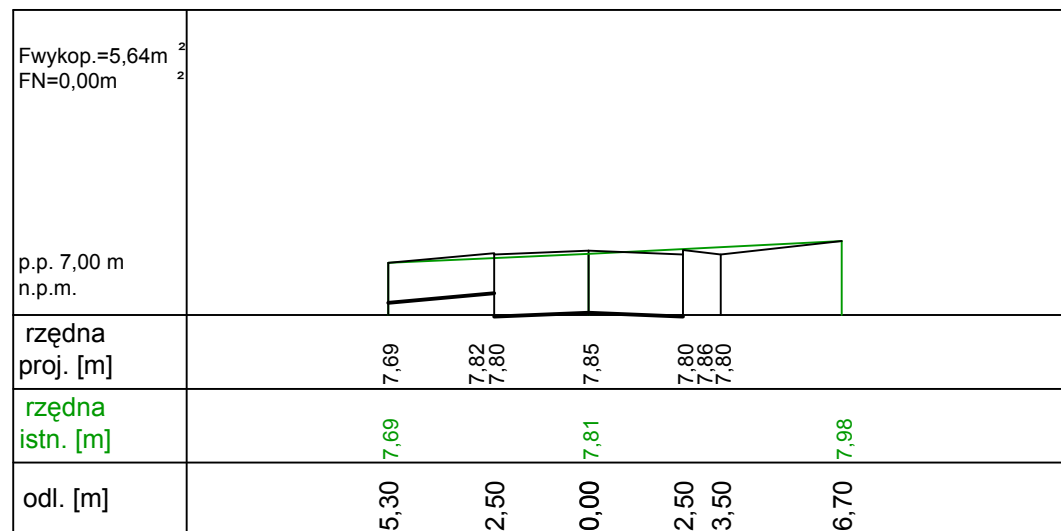
ODCINEK E-M Hm 0+101,50 UKŁAD II



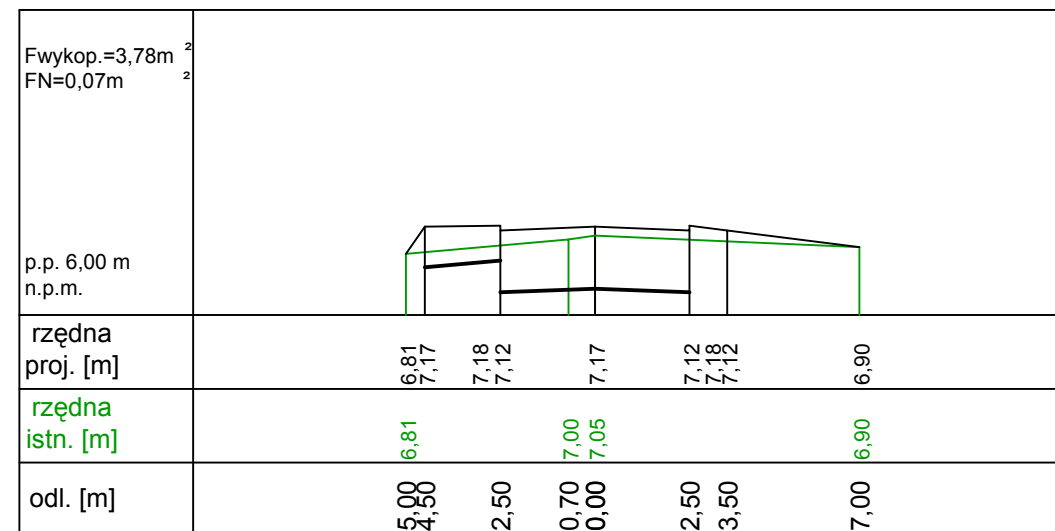
ODCINEK E-M Hm 0+335,10 UKŁAD II



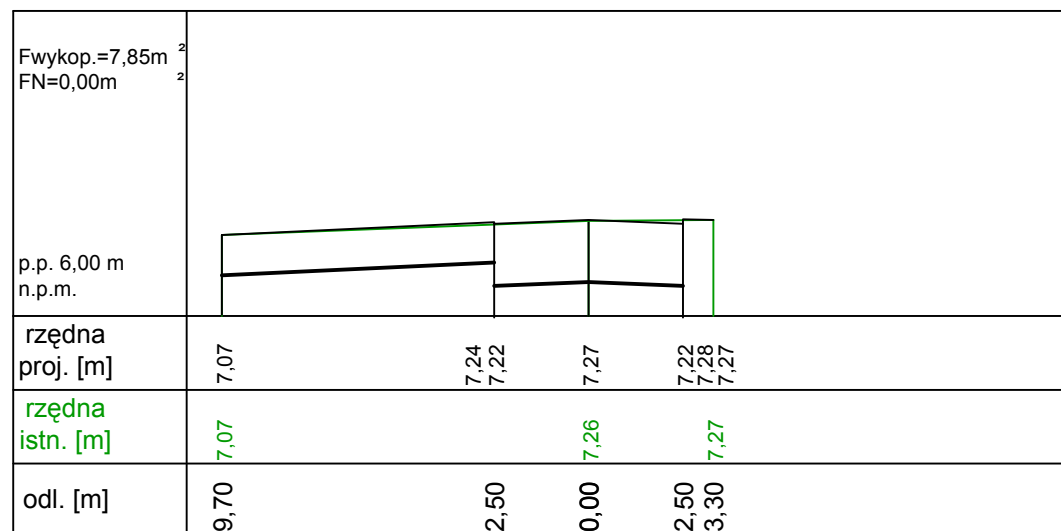
ODCINEK E-M Hm 0+171,50 UKŁAD II



ODCINEK E-M Hm 0+382,70 UKŁAD II



ODCINEK E-M Hm 0+290,80 UKŁAD II



LEGENDA:

- PROJ.UTWARDZENIA
- ISTN.TEREN
- Fwykop.=5,20m<sup>2</sup> POWIERZCHNIA WYKOPU
- Fnasyp.=1,00m<sup>2</sup> POWIERZCHNIA NASYPU.(materiał z wykopu)

Obiekt:

Infrastruktura techniczna

Adres:

80,87,52,84, 83/65, 83/41, 83/42, 83/32, 83/31, 83/64, 83/45, 83/46, 83/30, 83/29, 83/63, 83/49, 83/50, 83/28, 83/27, 86/90, 86/89, 86/100, 86/2, 86/3, 86/5, 86/9 do 86/15, 86/24 do 86/36, 86/37 do 86/43, 86/52, 86/54 do 86/88, 86/92 do 86/95, 86/98, obręb Wytowno, Gmina Ustka

Inwestor:

Pomerania Nieruchomości Ustka 76-200 Słupsk ul. Sportowa 5c

Przedmiot rysunku:

PRZEKROJE POPRZECZNE – UKŁAD II

Skala:

1:100/10

Projektował:

mgr inż. Janusz Raczyński  
ZAP/0049/PWOD/05

Sprawdził:

Aleksander Oferzyński  
GT-V-63/15/76

Data:

02.2012 r.

Nr rysunku:

4