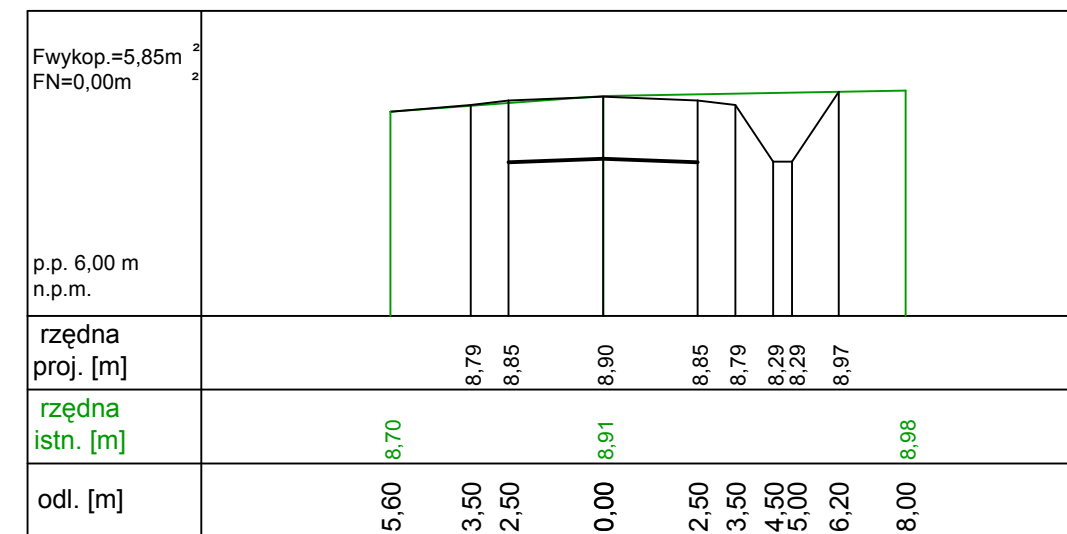
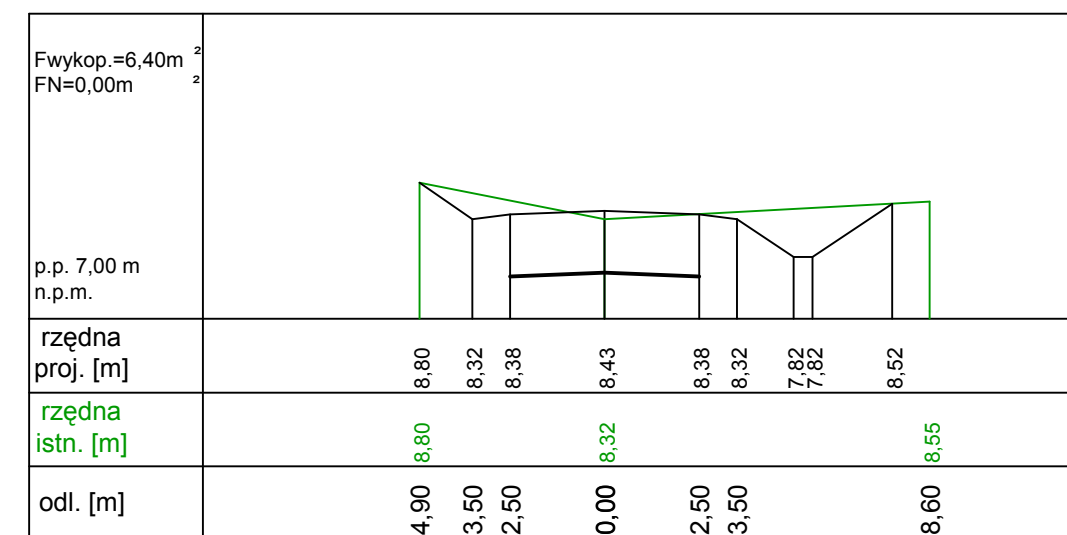


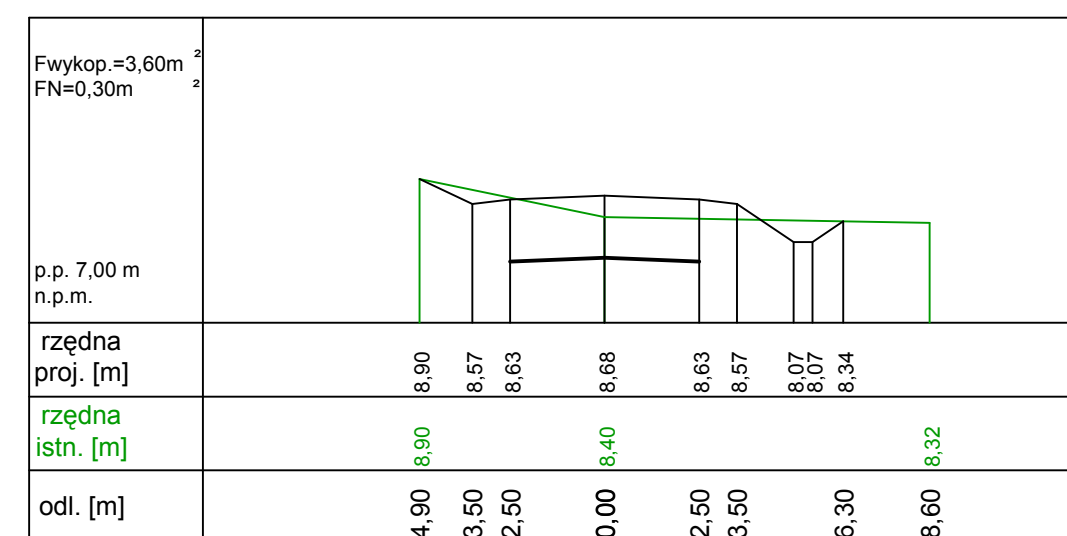
ODCINEK A-G1 Hm 0+820,50



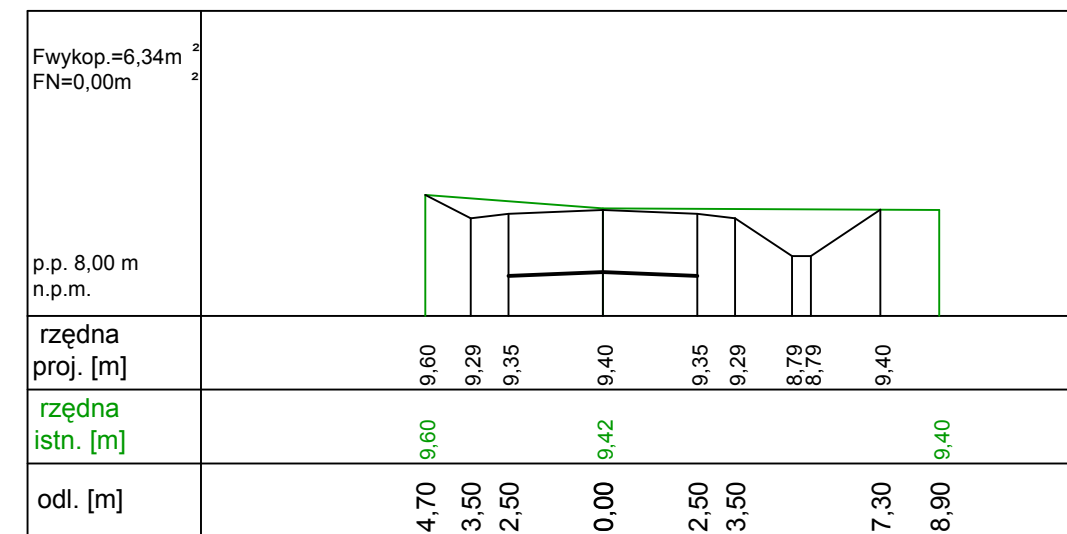
ODCINEK A-G1 Hm 0+924,60



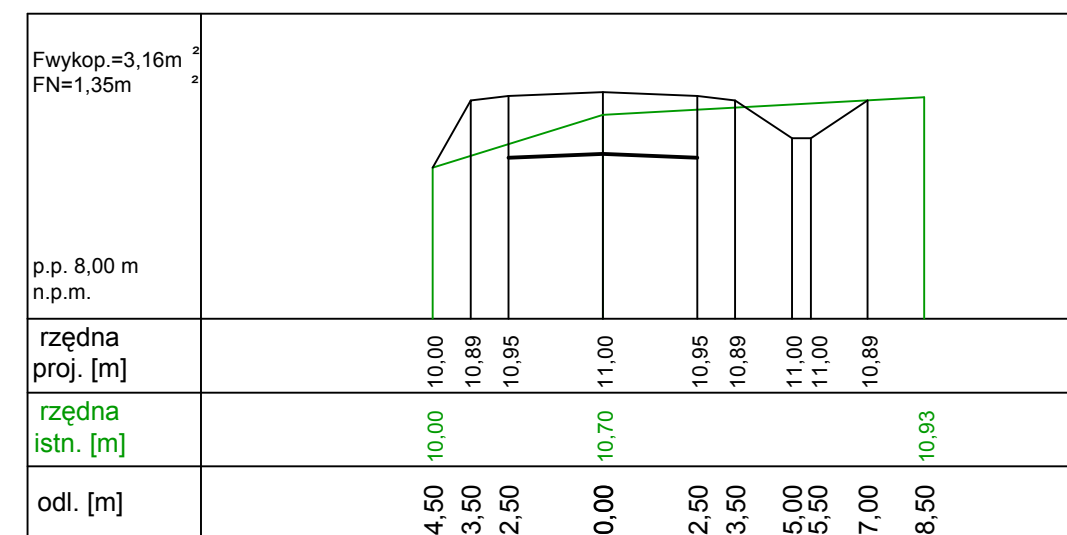
ODCINEK A-G1 Hm 0+995,50



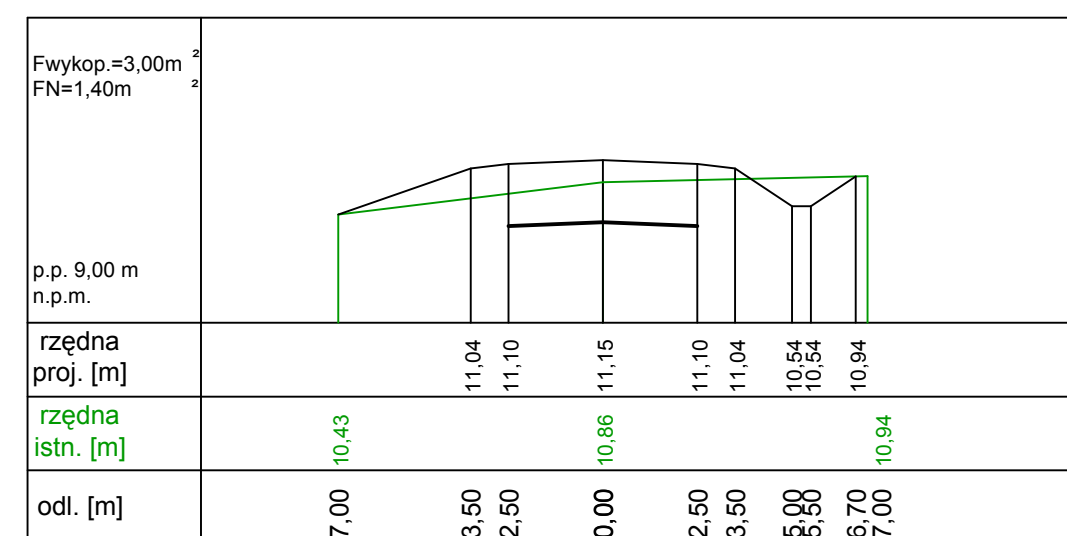
ODCINEK A-G1 Hm 1+248,50



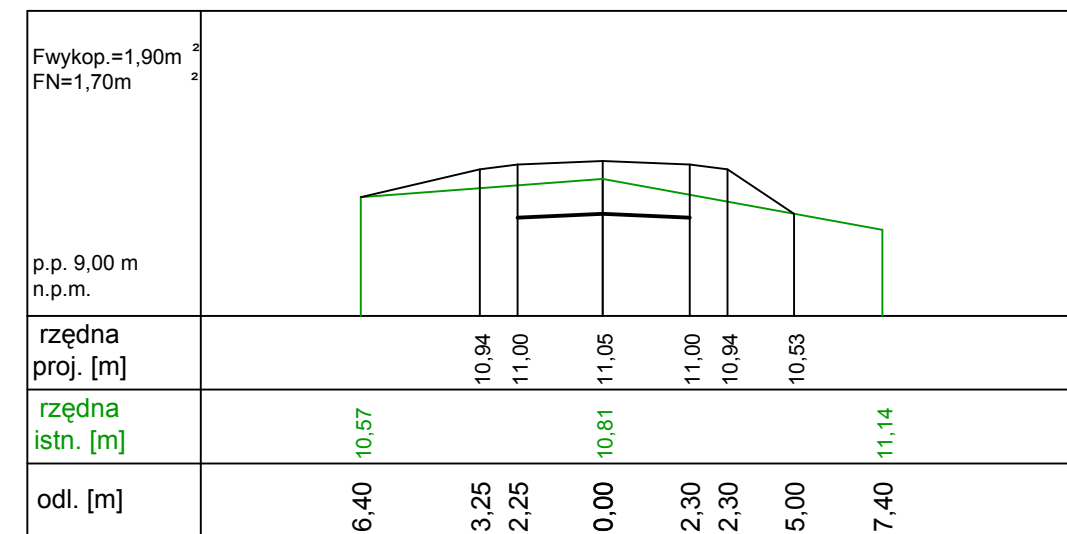
ODCINEK A-G1 Hm 1+388,50



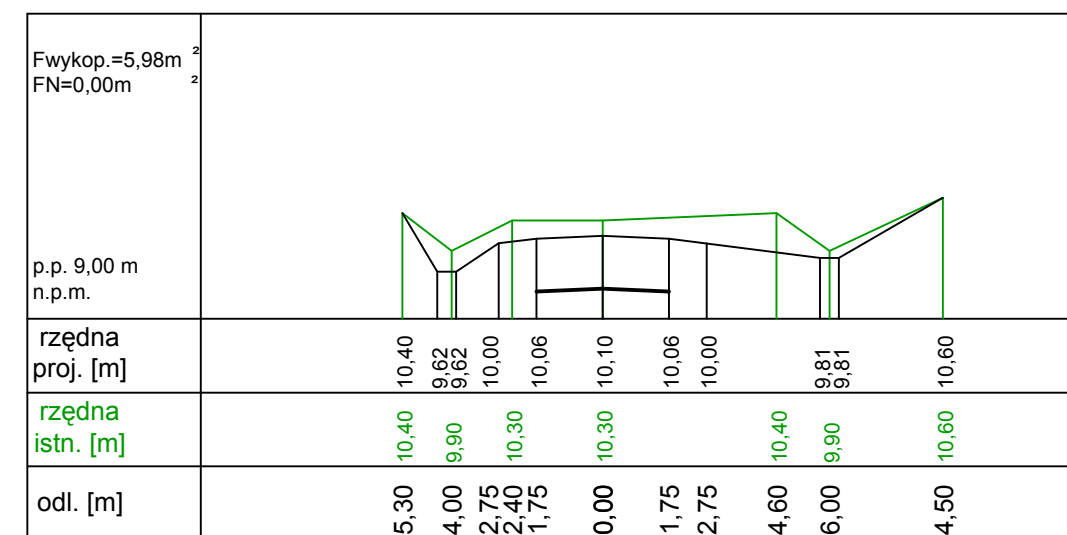
ODCINEK A-G1 Hm 1+487,64



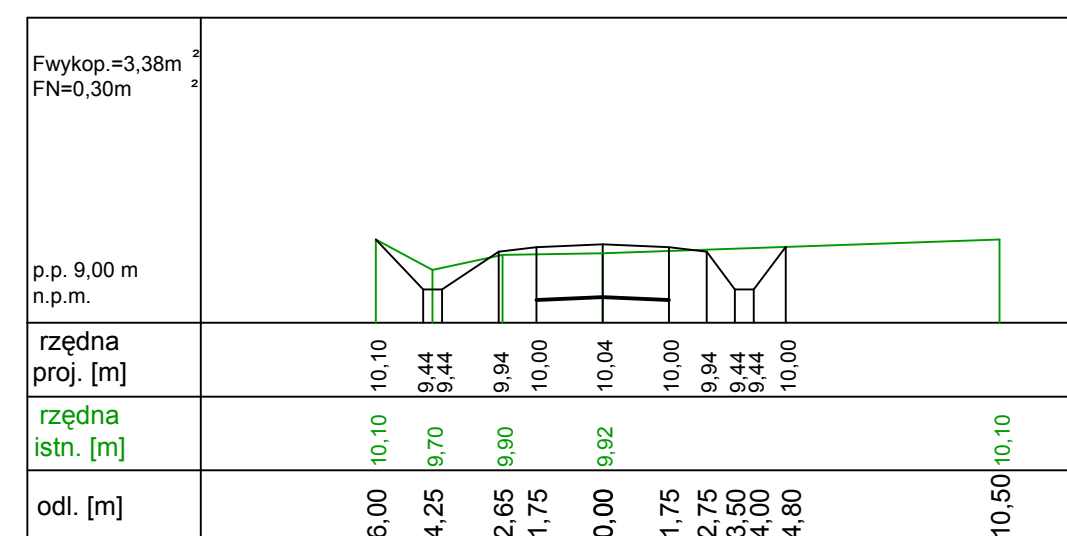
ODCINEK G1-WYTOWNO Hm 0+006,50



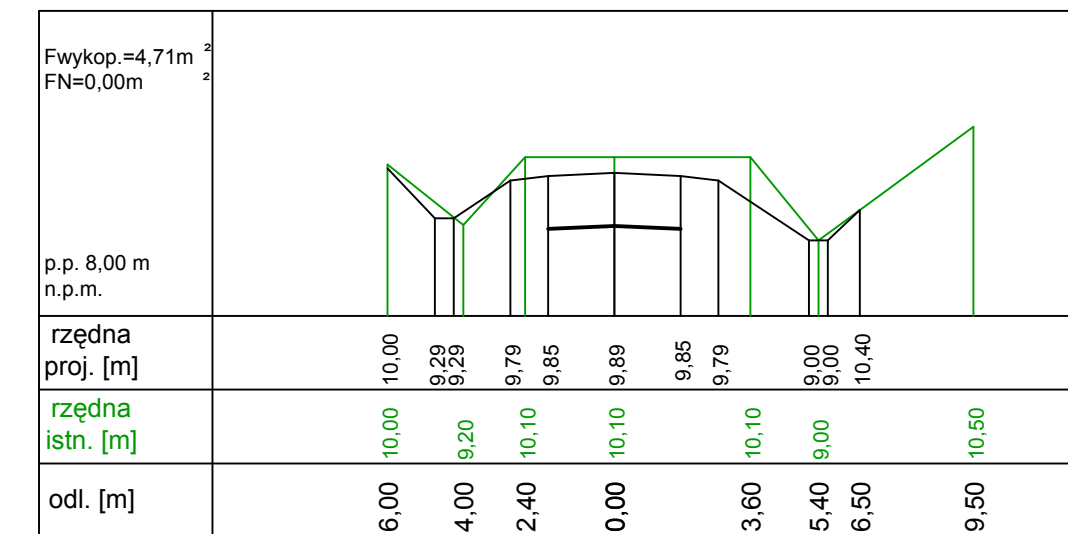
ODCINEK G1-WYTOWNO Hm 0+099,80



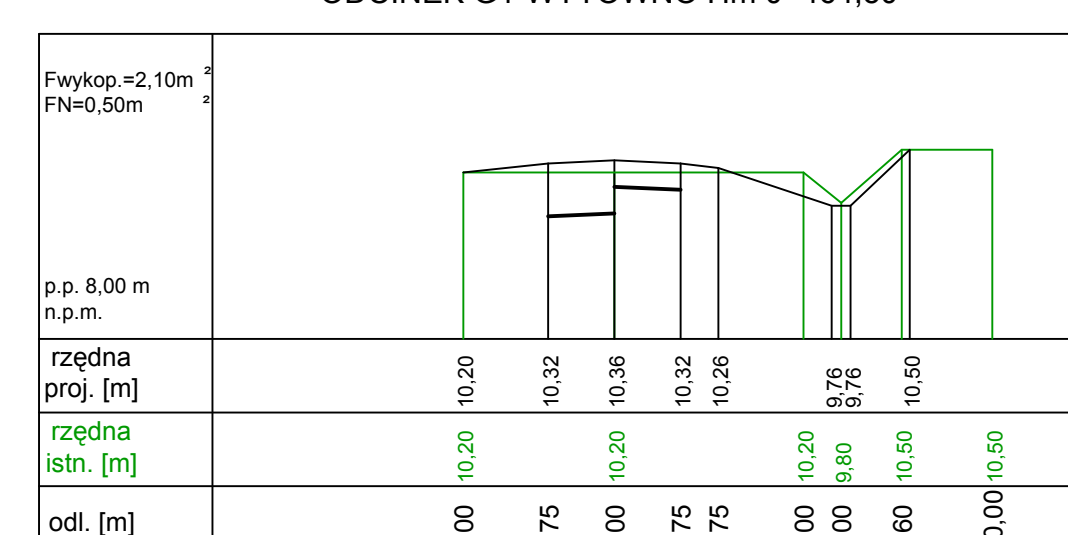
ODCINEK G1-WYTOWNO Hm 0+277,00



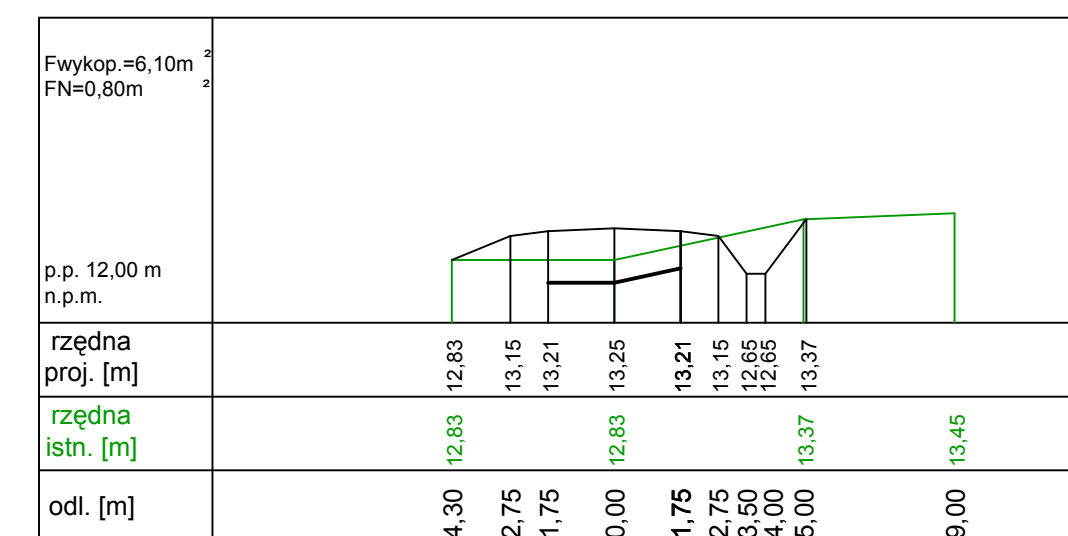
ODCINEK G1-WYTOWNO Hm 0+355,30



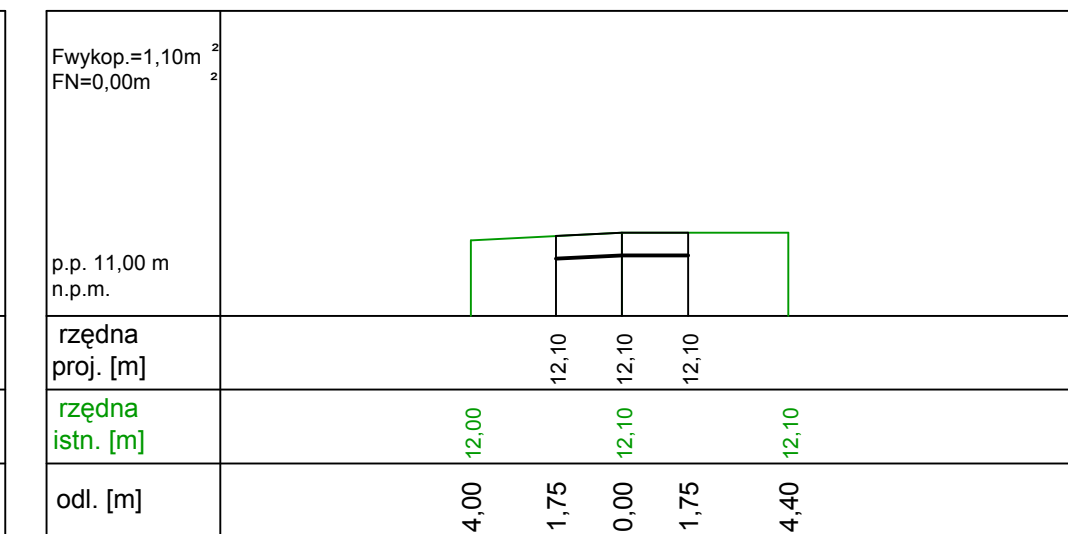
ODCINEK G1-WYTOWNO Hm 0+464,50



ODCINEK G1-WYTOWNO Hm 0+695,00



ODCINEK G1-WYTOWNO Hm 1+165,81



LEGENDA:

- PROJ.UTWARDZENIA
- ISTN.TEREN
- Fwykop.=5,20m² POWIERZCHNIA WYKOPU
- Fnasyp.=1,00m² POWIERZCHNIA NASYPU.(materiał z wykopu)

Obiekt: Infrastruktura techniczna		Skala: 1:100/10
Adres: 52, 80, 87, 47, obręb Wytowno, Gmina Ustka		
Inwestor: Zakład Usług Wodnych Sp. z o.o. ul. Szczecińska 86 76-200 Słupsk		Data: 02.2012 r.
Przedmiot rysunku: PRZEKROJE POPRZECZNE ODTWORZENIE DRÓG GMINNYCH PO WYBUD.INFRASTRUKTURZE		
Projektował: mgr inż. Janusz Raczyński ZAP/0049/PWOD/05	Sprawdził: Aleksander Oferzyński GT-V-63/15/76	Nr rysunku: 4.2