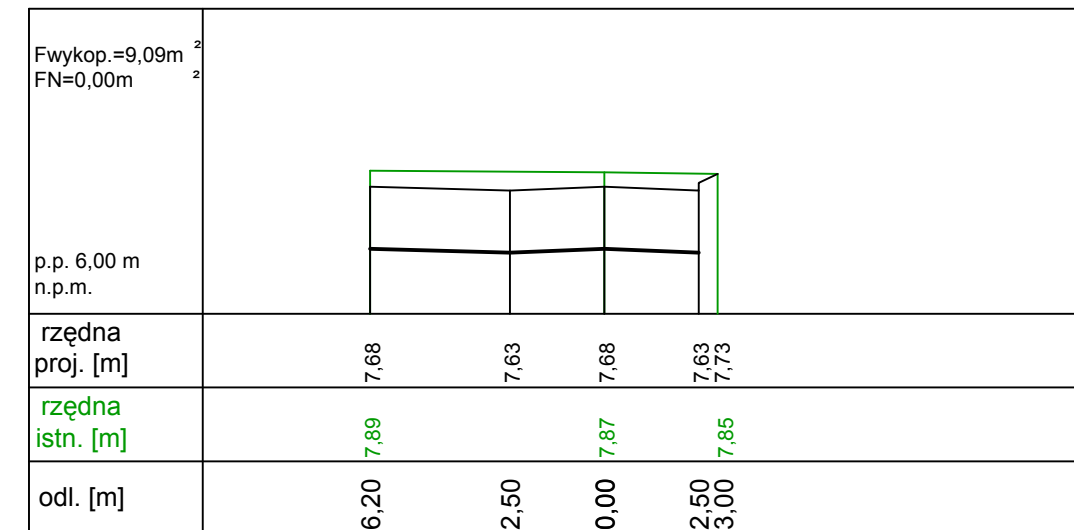
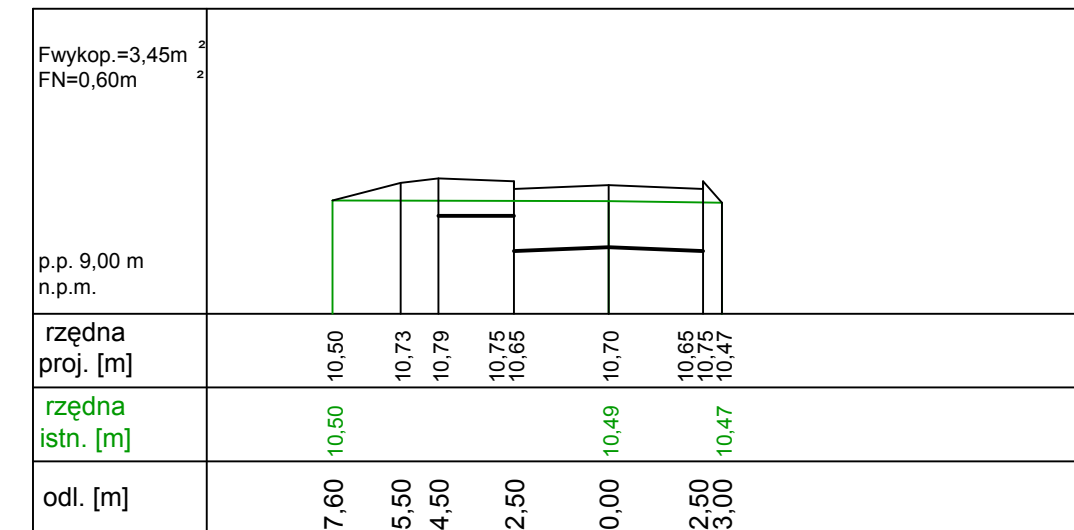


ODCINEK A-G Hm 0+000,00



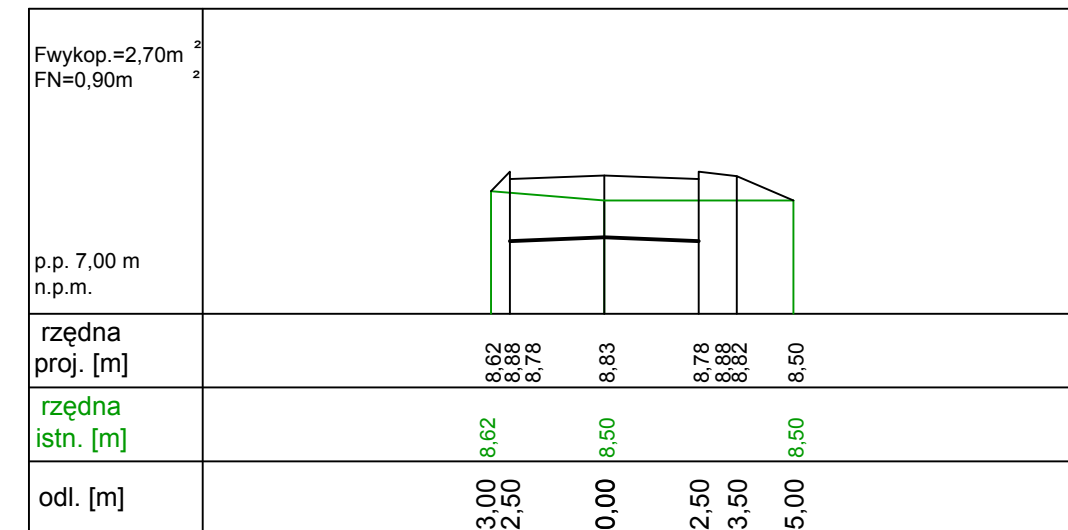
ODCINEK A-G Hm 0+614,60



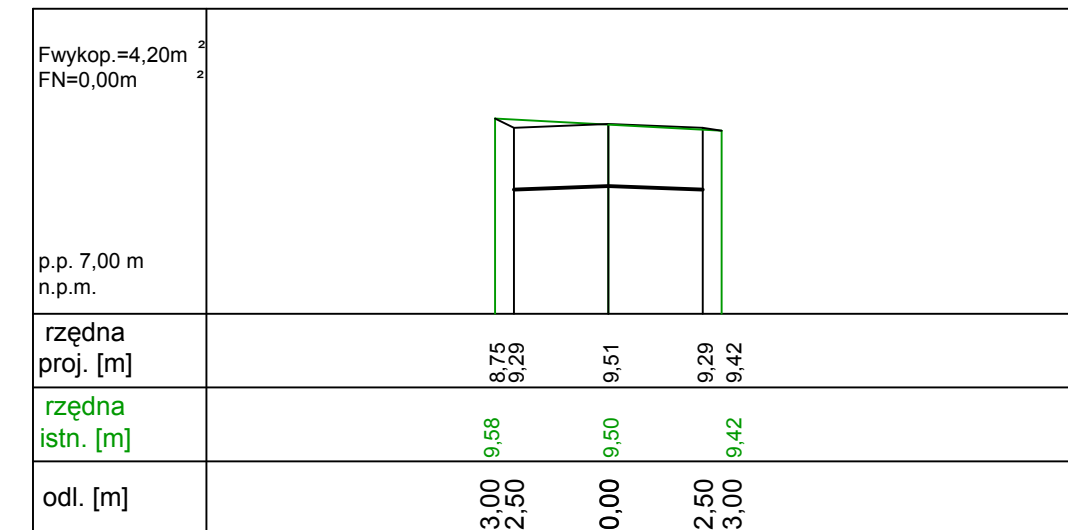
ODCINEK A-G1 Hm 0+070,50



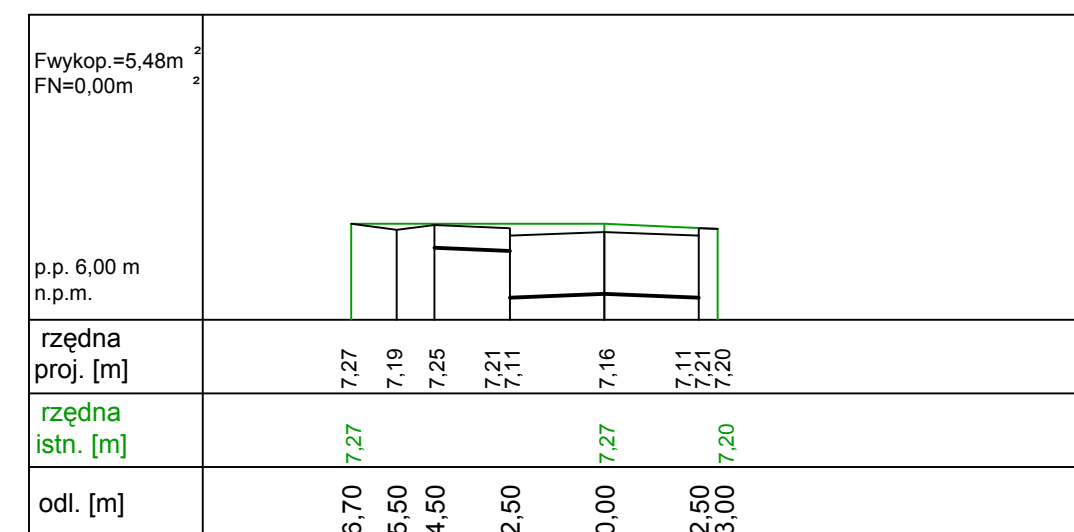
ODCINEK A-G1 Hm 0+350,90



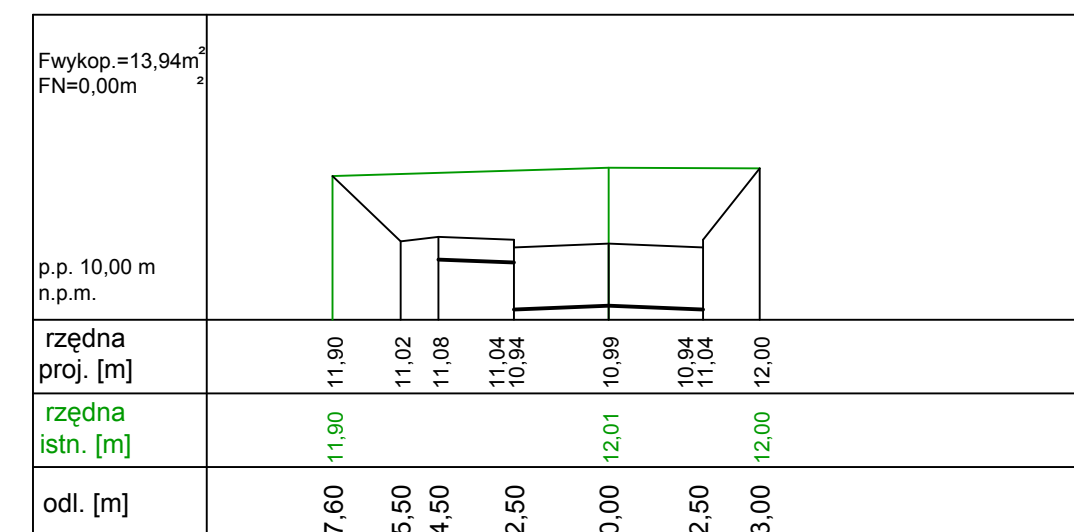
ODCINEK A-G1 Hm 0+600,00



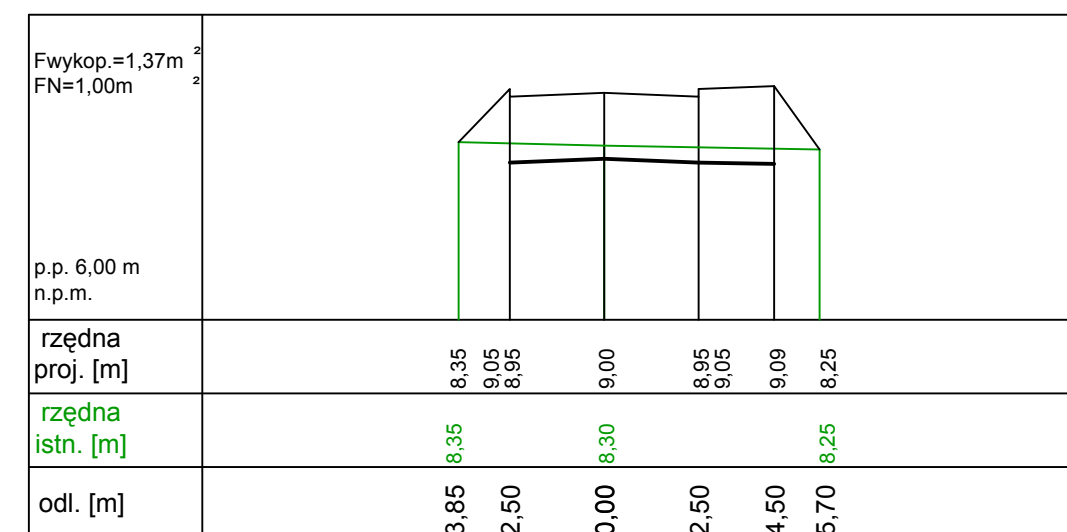
ODCINEK A-G Hm 0+245,50



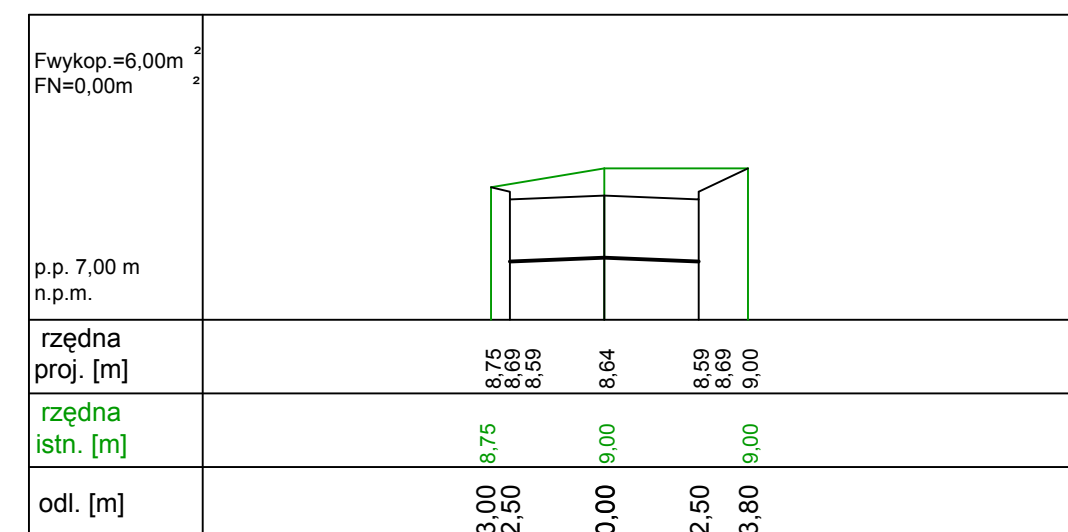
ODCINEK A-G Hm 0+693,40



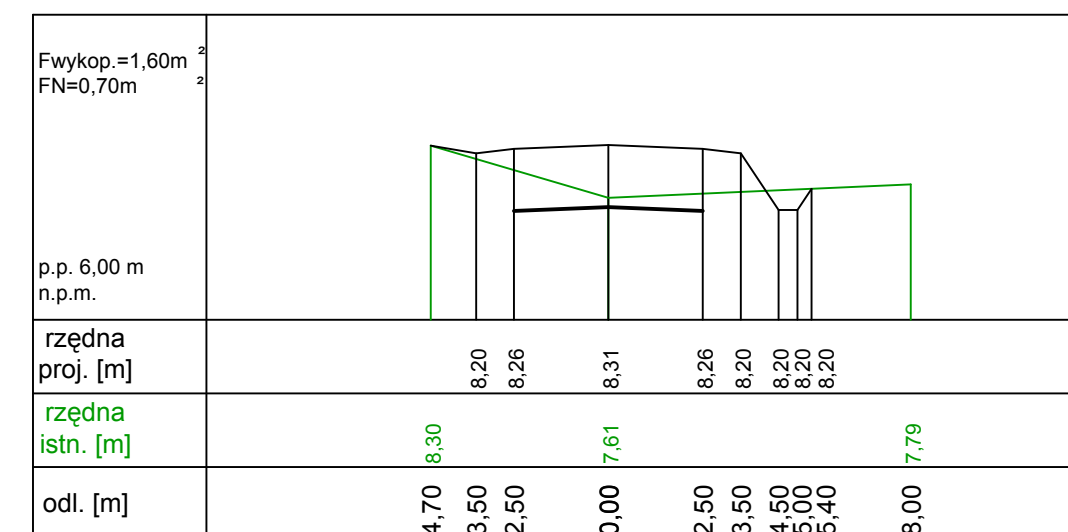
ODCINEK A-G1 Hm 0+213,40



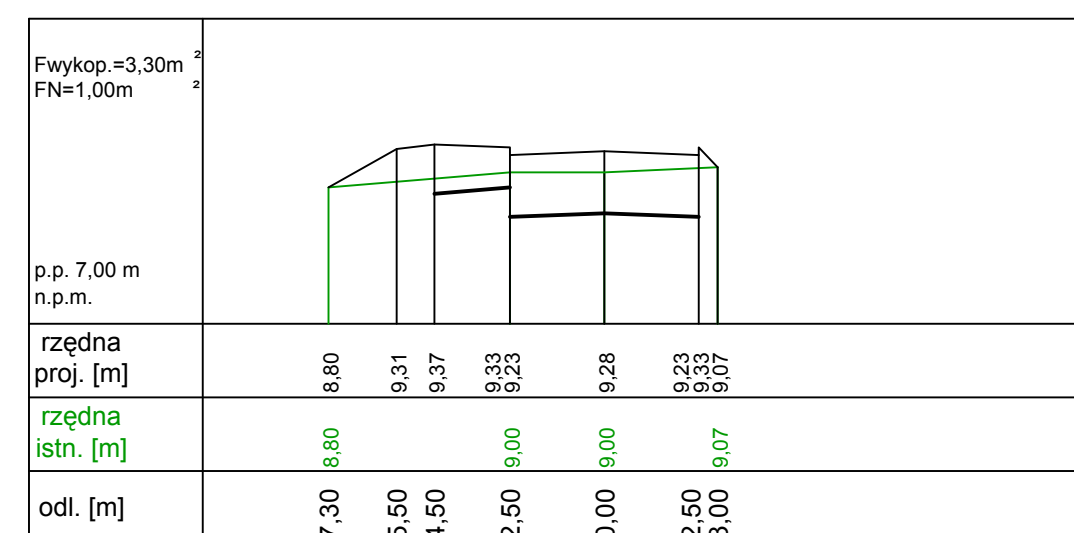
ODCINEK A-G1 Hm 0+468,10



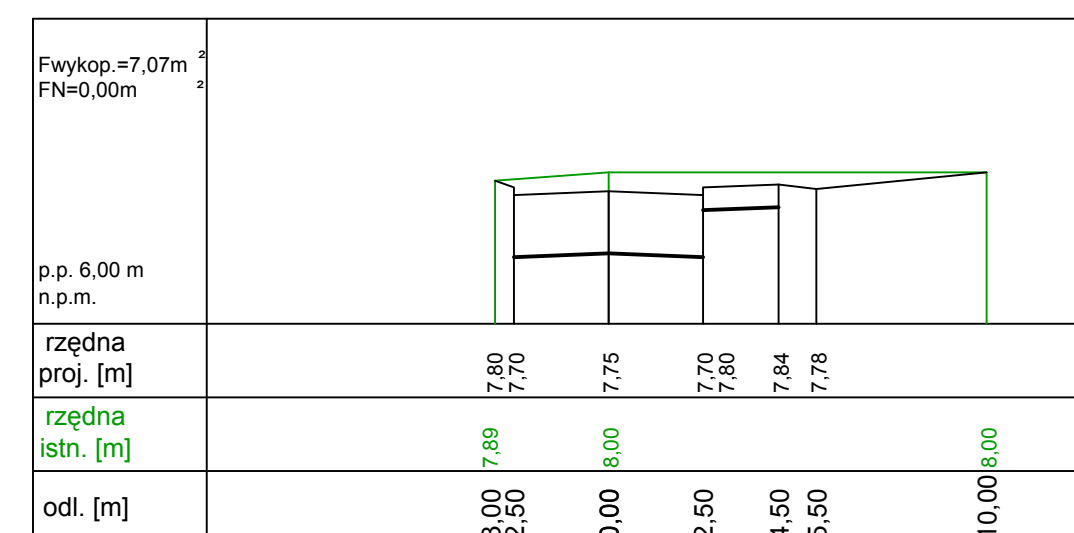
ODCINEK A-G1 Hm 0+767,00



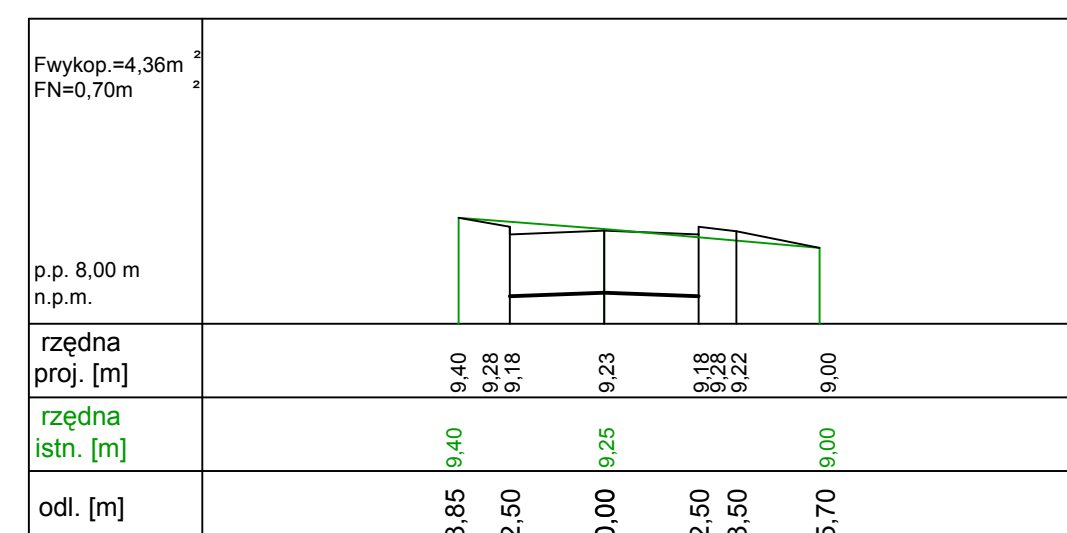
ODCINEK A-G Hm 0+448,30



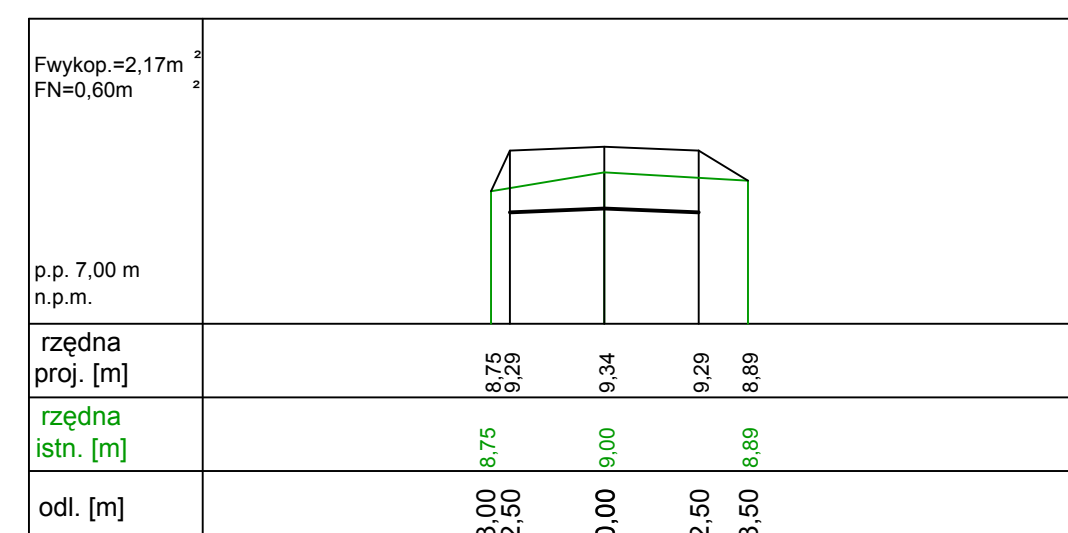
ODCINEK A-G1 Hm 0+006,20



ODCINEK A-G1 Hm 0+288,60



ODCINEK A-G1 Hm 0+525,30



LEGENDA:	
	PROJ.UTWARDZENIA
	ISTN.TEREN
	Fwykop.=5,20m ² POWIERZCHNIA WYKOPIU
	Fnasyp.=1,00m ² POWIERZCHNIA NASYPU.(materiał z wykopu)

Obiekt: Infrastruktura techniczna		Skala: 1:100/10
Adres: 52, 80, 87, 47, obręb Wytowno, Gmina Ustka		
Inwestor: Zakład Usług Wodnych Sp. z o.o. ul. Szczecińska 86 76-200 Słupsk		Data: 02.2012 r.
Przedmiot rysunku: PRZEKROJE POPRZECZNE ODTWORZENIE DRÓG GMINNYCH PO WYBUD.INFRASTRUKTURZE		
Projektował: mgr inż. Janusz Raczyński ZAP/0049/PWOD/05	Sprawdził: Aleksander Ofierzyński GT-V-63/15/76	Nr rysunku: 4.1