DLA CELÓW PROJEKTOWYCH

SKALA 1: 1000

woj pomorskie, pow. słupski
gmina Ustka, obręb Wytowno

dz. ew. nr 47; 52; 83/2 i 86/1

Mapa aktualna na dzień 08 września 2011 r. Sporządzona przez:

APiON - Geodezja, 76-200 Słupsk, ul. 3-go Maja 44, tel/fax (059) 8 410 111

Granice naniesiono na podstawie danych cyfrowych pozyskanych z PODGiK w Słupsku.

Sporządził:

Tomasz Aleksandrowicz

Kierownik roboty:

inż. Jerzy Drogosz
Upr. Nr 3717

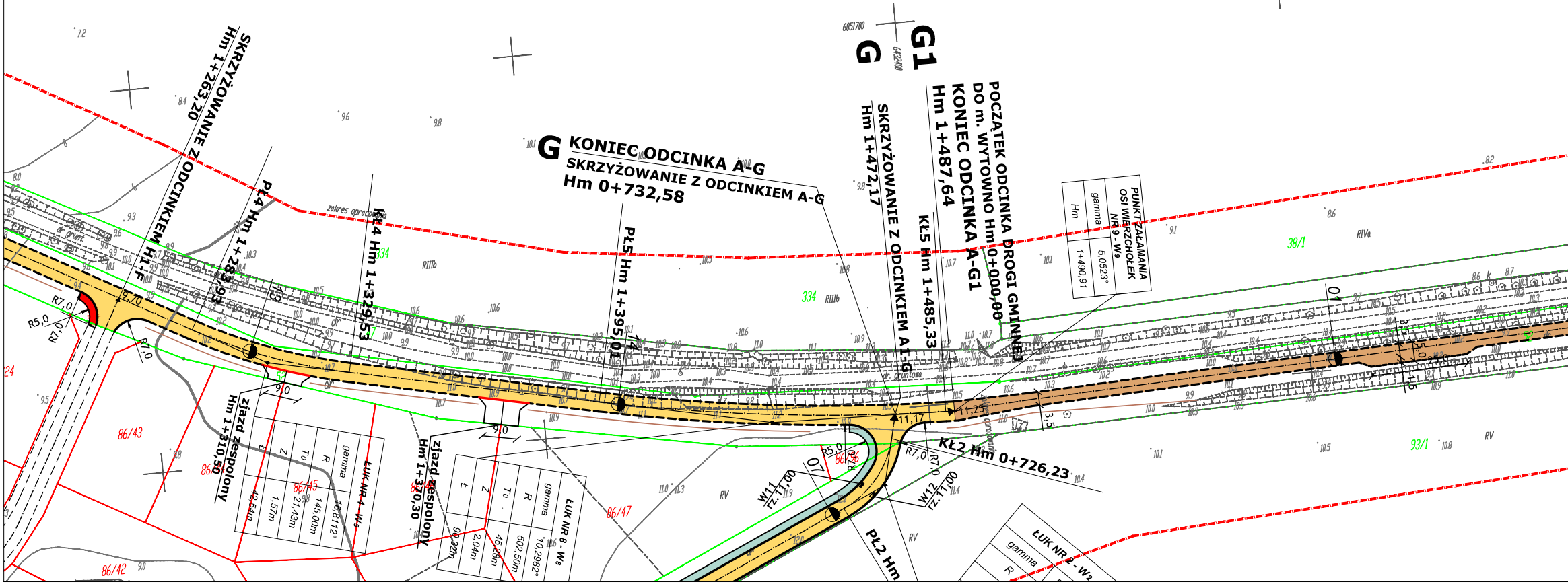
SKRZYŻOWANIE Z ODCINKIEM H1-F
Hm 1+263,20
PŁ4 Hm 1+283,93
KŁ4 Hm 1+329,53
PŁ5 Hm 1+395,01
G KONIEC ODCINKA A-G
SKRZYŻOWANIE Z ODCINKIEM A-G
Hm 0+732,58
G
G1
SKRZYŻOWANIE Z ODCINKIEM A1-G
Hm 1+472,17
KŁ5 Hm 1+485,33
KONIEC ODCINKA A-G1
Hm 1+487,64
POCZĄTEK ODCINKA DROGI GMINNEJ
DO m. WYTOWNO Hm 0+000,00
PUNKT ZAŁAMANIA OSI WIERZCHOŁEK NR 9 - W9
gamma 5,0523°
Hm 1+490,91
KŁ2 Hm 0+726,23
PŁ2 Hm
W11 rz.11,00
W12 rz.11,00
Zjazd zespolony Hm 1+310,50
Zjazd zespolony Hm 1+370,30
ŁUK NR 4 - W5
gamma 16,8112°
R 145,00m
To 21,43m
Z 1,57m
Ł 42,54m
ŁUK NR 8 - W8
gamma 10,2982°
R 502,50m
To 45,28m
Z 2,04m
Ł 90,32m
ŁUK NR 2 - W2
gamma
R
R7,0
R5,0
2,70
9,0
11,17
11,25
3,5
zakres opracowania
dr. grunt.
dr. gruntowa
RIIIb
RIVa
RV
334
38/1
93/1
86/42
86/43
86/44
86/45
86/46
86/47
6051700
6432400

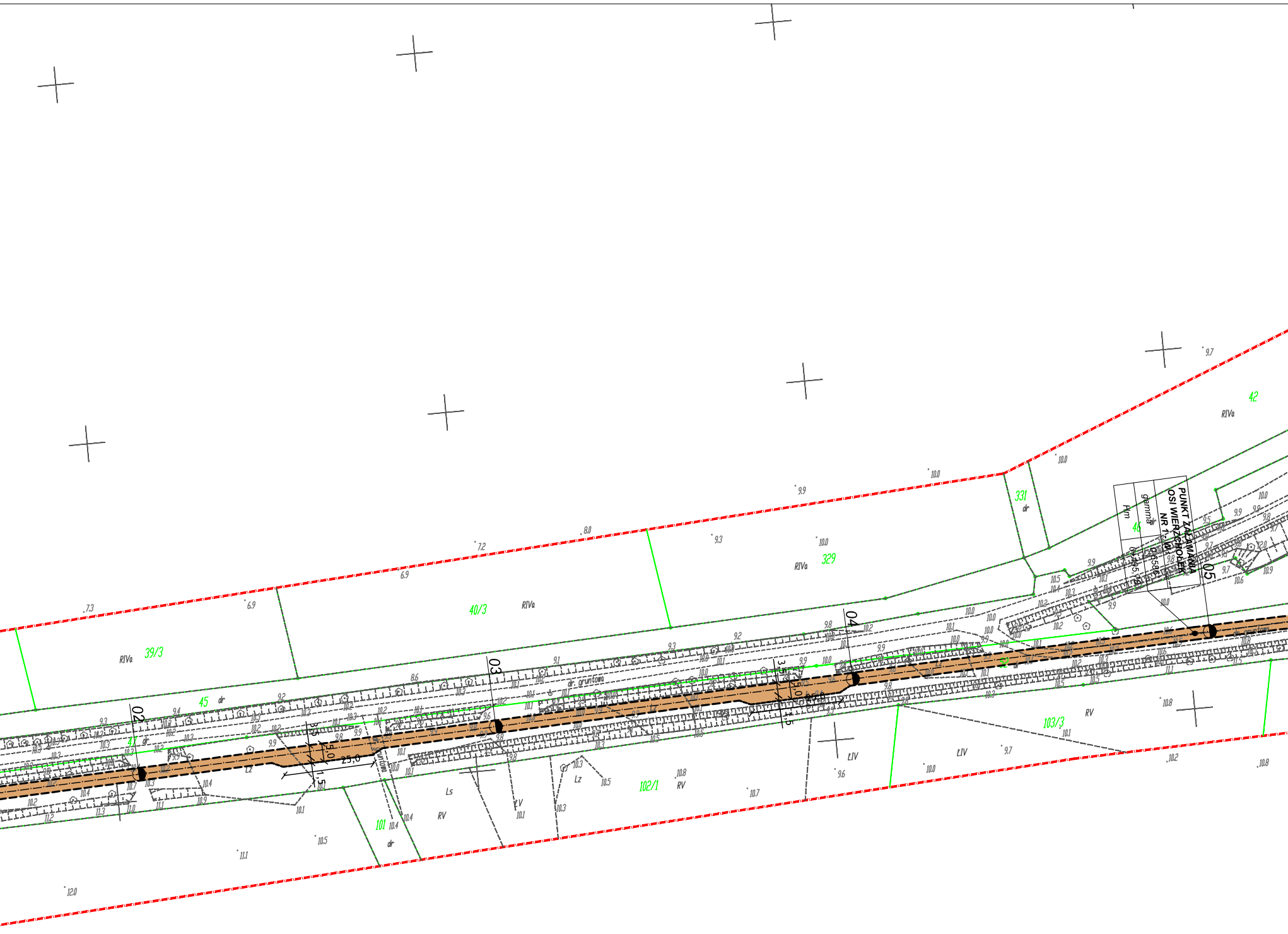
PUNKT ZAŁAMANIA OSI WIERZCHOŁEK NR 1-W1
Hm
gamma
0+495,78
0,6586
02
03
04
05
25,0
5,0
3,5
1,5
39/3
40/3
329
331
42
45
46
47
101
102/1
103/3
RIVa
RV
ŁIV
ŁV
Ls
Lz
dr
dr. gruntowa

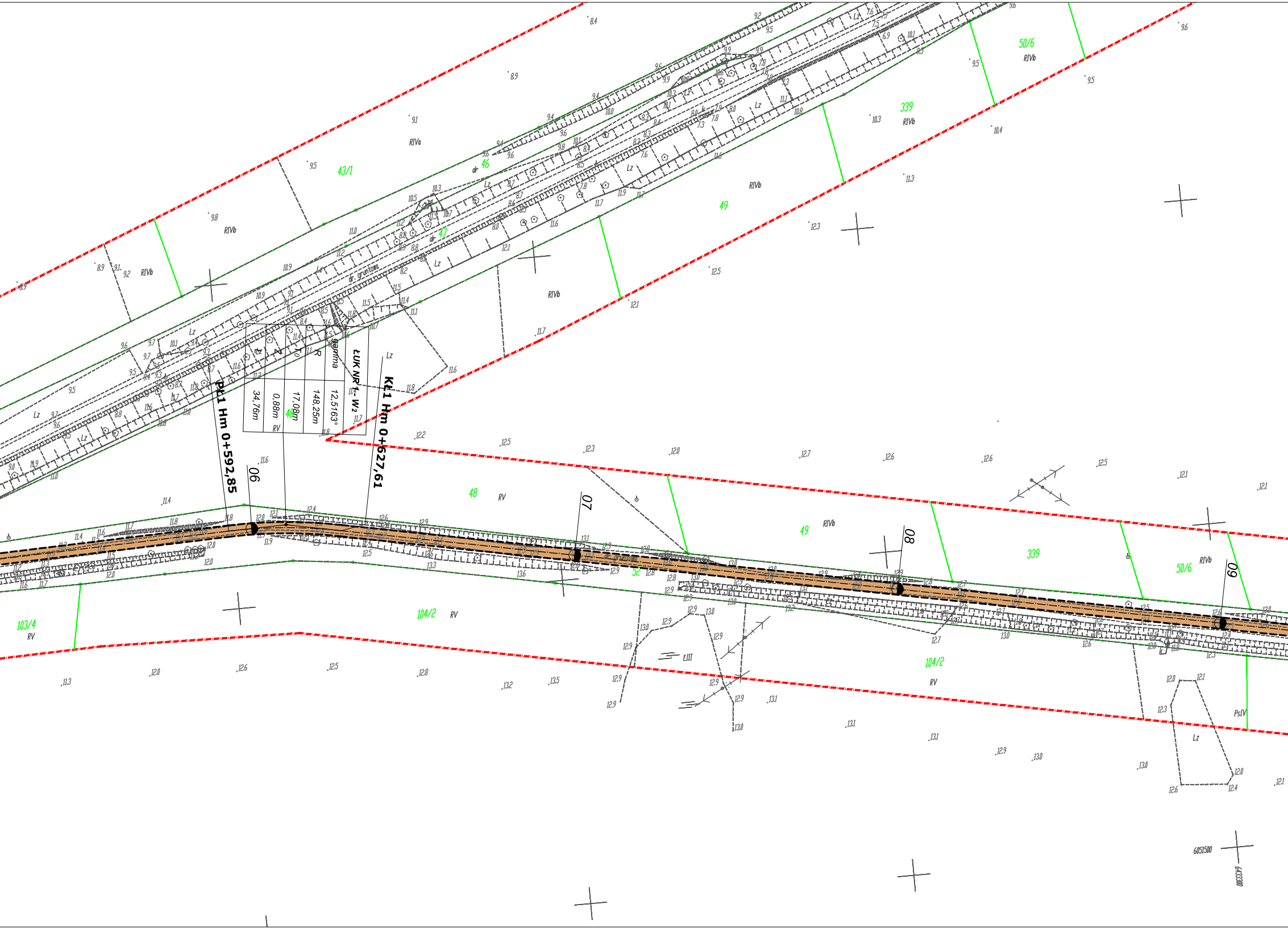
ŁUK NR 1 - W₂
gamma 12,5163°
R 148,25m
To 17,08m
Z 0,88m
Ł 34,76m
PŁ1 Hm 0+592,85
KŁ1 Hm 0+627,61
06
07
08
09
43/1
46
47
48
49
339
50/6
52
103/4
104/2
RIVa
RIVb
RV
PsIV
Lz
ŁIII
dr.
dr. gruntowa
6051500
6433300

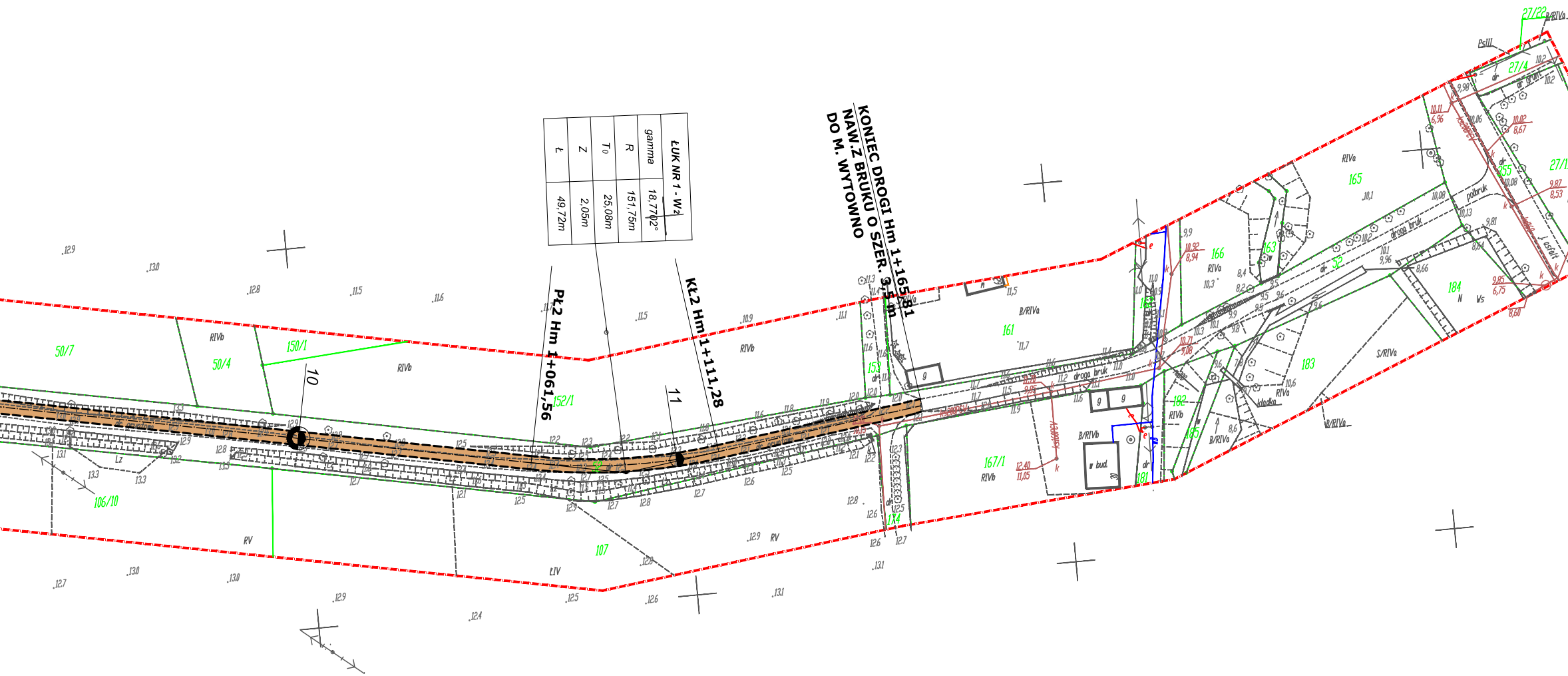
KONIEC DROGI Hm 1+165,81
NAW. Z BRUKU O SZER. 3,5 m
DO M. WYTOWNO
Pł2 Hm 1+061,56
Kł2 Hm 1+111,28
10
11
50/7
50/4
150/1
152/1
106/10
107
153
154
161
163
165
166
167/1
181
182
183
184
185
27/22
27/4
27/1
RIVb
RIVa
B/RIVa
B/RIVb
S/RIVa
RV
ŁIV
Lz
PsIII
N
Ws
droga bruk
półbruk
dr
dr grunt.
j. asfalt
kładka
w bud.
g

ŁUK NR 1 - W2	
gamma	18,7702°
R	151,75m
To	25,08m
Z	2,05m
Ł	49,72m

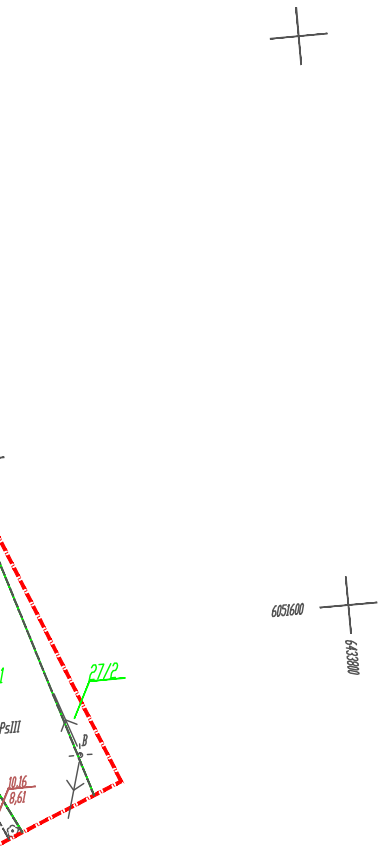
6051600
6433800
27/2
1
PsIII
B
10,16
8,61

LEGENDA:

1. KRAWĘŻNIK -	━━━
2. OBRZEŻE -	───
3. KRAWĘDŹ JEZDNI -	– – –
4. RZĘDNA PROJEKTOWANA -	▶5,13
5. OSIE DRÓG -	—·—·—
6. JEZDNIA -	🟨
7. CHODNIK -	🟩
8. DROGA GRUNTOWA -	🟫
9. ZJAZD -	⏢
10. ZAKRES OBJĘTY ODRĘBNYM OPRACOWANIEM -	— — —

Obiekt:
Infrastruktura techniczna

Adres: 52, 80, 87, 47 , obręb Wytowno, Gmina Ustka

Inwestor:
Zakład Usług Wodnych Sp. z o.o. ul. Szczecińska 86 76–200 Słupsk

Przedmiot rysunku: Odtworzenie dróg gminnych po wybudowanej infrastrukturze technicznej		**Skala:** 1:1000
Projektował:	**Sprawdził:**	**Data:** 12.2011 r.
mgr inż. Janusz Raczyński ZAP/0049/PWOD/05	Aleksander Ofierzyński GT–V–63/15/76	**Nr rysunku:** 1.2