





OZNACZENIA:

-  proj. kandy deszczowe
-  proj. wylot
-  granice układu I
-  granica opracowania (obszar objęty MPZP)

Obiekt: Infrastruktura techniczna – układ I		Skala: 1:10000	
Adres: dz. nr 84, 86/89, 86/90, 86/93, 86/94, 86/95, obr. Wytowno		Data: 02.2012 r.	
Investor: "Pomerania Nieruchomości Usłdc" Sp. z o.o. 76-200 Słupsk, ul. Sportowa 5c		Nr rysunku: 1	
Przedmiot rysunku: Plan podgłdowy kanalizacji deszczowej			
Projektował: dr inż. Todeusz Gruszecki A/PNB/8300/76/8/90	Sprawdził: inż. Miłta Gruszecki UAN/N/7210/78/90		
Opracował: mgr inż. Jękb Kanarek			