




OZNACZENIA:

-  proj. kanady deszczowe
-  proj. wylot
-  granica opracowania (obszar objęty MPZP)

Obiekt: Infrastruktura techniczna	
Adres: dz. nr 84, 86/89, 86/90, 86/92, 86/93, 86/94, 86/95 obr. Wytowno	
Inwestor: "Pomerania Nieruchomości Usitka" Sp. z o.o. 76-200 Słupsk, ul. Sportowa 5c	
Przedmiot rysunku: Plan podgłdowy kanalizacji deszczowej	
Projektował:	Sprawił:
dr inż. Tadeusz Gruszecki A/PNB/8300/76/88	inż. Miłta Gruszecka UAN/N/7210/78/90
Opracował:	
mgr inż. Jakub Kanclerek	
	Data: 02.2012 r.
	Skala: 1:10000
	Nr rysunku: 1